WALI KOTA KOTAMOBAGU
PROVINSI SULAWESI UTARA

PERATURAN WALI KOTA KOTAMOBAGU
NOMOR 10 TAHUN 2023
TENTANG
BATAS DESA DAN KELURAHAN DI KOTA KOTAMOBAGU

DENGAN RAHMAT TUHAN YANG MAHA ESA

WALI KOTA KOTAMOBAGU,

Menimbang :

a. bahwa pelaksanaan penetapan, penegasan, dan pengesahan batas Desa dan Kelurahan diperlukan dalam rangka tertib administrasi dan kepastian wilayah penyelenggaraan administrasi pemerintahan bagi seluruh penyelenggara pemerintahan serta masyarakat desa dan kelurahan di Kota Kotamobagu;
b. bahwa untuk melaksanakan ketentuan Pasal 9 ayat (3) dan ayat (4) Peraturan Menteri Dalam Negeri Nomor 45 Tahun 2016 tentang Pedoman Penetapan dan Penegasan Batas Desa, Batas Desa Hasil Penetapan, Penegasan, dan Pengesahan ditetapkan dengan Peraturan Wali Kota;
c. bahwa berdasarkan pertimbangan sebagaimana dimaksud dalam huruf a, dan huruf b, perlu menetapkan Peraturan Wali Kota tentang Batas Desa dan Kelurahan di Kota Kotamobagu;

Mengingat :

1. Undang-Undang Nomor 4 Tahun 2007 tentang Pembentukan Kota Kotamobagu di Provinsi Sulawesi Utara (Lembaran Negara Republik Indonesia Tahun 2007 Nomor 6, Tambahan Lembaran Negara Republik Indonesia Nomor 4680);
2. Undang-Undang Nomor 23 Tahun 2014 tentang Pemerintahan Daerah (Lembaran Negara Republik Indonesia Tahun 2014 Nomor 244, Tambahan Lembaran Negara Republik Indonesia Nomor 5587), sebagaimana telah beberapa kali diubah, terakhir dengan Peraturan Pemerintah Pengganti Undang-Undang Nomor 2 Tahun 2022 tentang Cipta Kerja (Lembaran Negara Republik Indonesia Tahun 2022 Nomor 238, Tambahan Lembaran Negara Republik Indonesia Nomor 6841);
3. Peraturan Menteri Dalam Negeri Nomor 45 Tahun 2016 tentang Pedoman Penetapan dan Penegasan Batas Desa (Berita Negara Republik Indonesia Tahun 2016 Nomor 1038);
4. Peraturan Badan Informasi Geospasial Nomor 15 Tahun 2019 tentang Metode Kartometrik pada Penetapan dan Penegasan Batas Desa/Kelurahan (Berita Negara Republik Indonesia Tahun 2019 Nomor 1529);

5. Peraturan Wali Kota Nomor 21.a Tahun 2021 tentang Pedoman Teknis Penetapan, Penegasan dan Pengesahan Batas Desa dan Kelurahan di Kota Kotamobagu (Berita Daerah Kota Kotamobagu Tahun 2021 Nomor 21.a);

MEMUTUSKAN :

Menetapkan : PERATURAN WALI KOTA TENTANG BATAS DESA DAN KELURAHAN DI KOTA KOTAMOBAGU.

BAB I
KETENTUAN UMUM

Pasal 1

Dalam Peraturan Wali Kota ini, yang dimaksud dengan:
1. Daerah adalah Kota Kotamobagu.
2. Wali Kota adalah Wali Kota Kotamobagu.
3. Pemerintah Daerah adalah Wali Kota sebagai unsur penyelenggara pemerintahan Daerah yang memimpin pelaksanaan urusan pemerintahan yang menjadi kewenangan Daerah.
4. Kecamatan adalah bagian wilayah dari Daerah yang dipimpin oleh camat.
5. Kelurahan adalah bagian wilayah dari Kecamatan sebagai perangkat Kecamatan.
6. Desa adalah kesatuan masyarakat hukum yang memiliki batas wilayah yang berwenang untuk mengatur dan mengurus urusan pemerintahan, kepentingan masyarakat setempat berdasarkan prakarsa masyarakat, hak asal usul, dan/atau hak tradisional yang diakui dan dihormati dalam sistem pemerintahan Negara Kesatuan Republik Indonesia.
7. Batas adalah tanda pemisah antara Desa/Kelurahan yang bersebelahan baik berupa batas alam maupun batas buatan.
8. Batas Desa/Kelurahan adalah pembatas wilayah administrasi pemerintahan antar Desa/Kelurahan yang merupakan rangkaian titik-titik koordinat batas yang berada pada permukaan bumi.
9. Titik Kartometrik yang selanjutnya disingkat TK adalah titik koordinat penanda batas yang dibuat di atas peta kerja dan dilengkapi dengan kode unik, deskripsi, dan nilai koordinat.
10. Skala adalah perbandingan ukuran jarak suatu unsur di atas peta dengan jarak unsur di muka bumi dan dinyatakan dengan besaran perbandingan.
11. Peta adalah suatu gambaran dari unsur alam dan/atau buatan manusia, yang berada di atas maupun di bawah permukaan bumi yang digambarkan pada suatu bidang datar dengan Skala tertentu.
12. Peta Dasar adalah Peta yang menyajikan unsur alam dan/atau buatan manusia yang berada dipermukaan bumi dan digambarkan pada suatu bidang datar dengan skala, penomoran, proyeksi dan georeferensi tertentu.

13. Peta Pengesahan Batas Desa/Kelurahan adalah peta yang menyajikan semua unsur batas dan unsur lainnya, seperti pilar batas, garis batas, toponimi perairan dan transportasi.

BAB II
BATAS DESA DAN KELURAHAN DI KECAMATAN KOTAMOBAGU UTARA

Bagian Kesatu
Batas Kelurahan Biga dan Kelurahan Kotamobagu

Pasal 2

Batas Kelurahan Biga dan Kelurahan Kotamobagu dimulai dari TK 71.74.01.1005-02.1003-04.005-000 ke arah barat laut terletak pada TK 71.74.01.1005-04.1005-001 dilanjutkan ke arah barat yang terletak pada TK 71.74.01.1005-04.1005-002 dilanjutkan ke arah barat laut yang terletak pada TK 71.74.01.1005-01.1007-04.1005-000.

Bagian Kedua
Batas Kelurahan Biga dan Kelurahan Kotobangon

Pasal 3

Batas Kelurahan Biga dan Kelurahan Kotobangon dimulai dari TK 71.74.01.1005-02.1003-04.1005-000 ke arah barat pada TK 71.74.01.1005-02.1003-001 dilanjutkan ke arah barat daya pada TK 71.74.01.1005-02.1003.02.2009-000.

Bagian Ketiga
Batas Kelurahan Biga dan Desa Moyag Tampoan

Pasal 4

Batas Kelurahan Biga dan Desa Moyag Tampoan dimulai dari TK 71.74.01.1005-02.1003.02.2009-000 ke arah timur laut yang terletak pada TK 71.74.01.1005-01.1006.02.2009-000.

Bagian Keempat
Batas Kelurahan Biga dan Kelurahan Upai

Pasal 5

Batas Kelurahan Biga dan Kelurahan Upai dimulai dari TK 71.74.01.1005-01.1006-01.1007-000 kemudian ke arah timur pada TK 71.74.01.1005-01.1006-001 dilanjutkan ke arah tenggara pada TK 71.74.01.1005-01.1006-002 dilanjutkan ke arah timur pada TK 71.74.01.1005-01.1006-003 dilanjutkan ke arah timur laut pada TK 71.74.01.1005-01.1006-004 dilanjutkan ke arah timur pada TK 71.74.01.1005-01.1006-005 dilanjutkan ke arah timur pada TK 71.74.01.1005-01.1006-006 dilanjutkan ke arah tenggara terletak pada TK 71.74.01.1005-01.1006.02.2009-000.

Bagian Kelima
Batas Desa Bilalang Dua dan Desa Pontodon Timur

Pasal 6

Batas Desa Bilalang Dua dan Desa Pontodon Timur dimulai dari TK 71.74.01.2002-01.2003-01.2008-000 ke arah timur laut pada TK 71.74.01.2002-01.2008-001 dilanjutkan ke arah timur laut yang terletak pada TK 71.01-71.74.01.2002-01.2008-000.

Bagian Keenam
Batas Desa Bilalang Dua dan Desa Pontodon

Pasal 7

Batas Desa Bilalang Dua dan Desa Pontodon dimulai dari TK 71.74.01.1007-01.2002-01.2003-000 ke arah timur laut pada TK 71.74.01.2002-01.2003-001 dilanjutkan ke arah timur pada TK 71.74.01.2002-01.2003-002 dilanjutkan ke arah timur laut pada TK 71.74.01.2002-01.2003-003 dilanjutkan ke arah utara pada TK 71.74.01.2002-01.2003-01.2008-000.

Bagian Ketujuh
Batas Desa Bilalang Satu dan Desa Bilalang Dua

Pasal 8

Batas Desa Bilalang Satu dan Desa Bilalang Dua dimulai dari TK 71.74.01.1007-01.2001-01.2002-000 kemudian ke arah utara pada TK 71.74.01.2001-01.2002-001 dilanjutkan ke arah utara pada TK 71.74.01.2001-01.2002-002 dilanjutkan ke arah utara pada TK 71.74.01.2001-01.2002-003 dilanjutkan ke arah utara pada TK 71.74.01.2001-01.2002-004 dilanjutkan ke arah barat laut pada TK 71.01-71.74.01.2001-01.2002-000.

Bagian Kedelapan
Batas Desa Bilalang Satu dan Kelurahan Gogagoman

Pasal 9

Batas Desa Bilalang Satu dan Kelurahan Gogagoman dimulai dari TK 71.74.01.1007-01.2001-04.1004-000 kemudian ke arah barat laut pada TK 71.74.01.2001-04.1004-001 dilanjutkan ke arah barat laut TK 71.01-71.74.01.2001-04.1004-000.

Bagian Kesembilan
Batas Kelurahan Genggulang dan Desa Bilalang Dua

Pasal 10

Batas Kelurahan Genggulang dan Desa Bilalang Dua dimulai dari TK 71.74.01.1007-01.2002-01.2003-000 ke arah barat daya pada TK 71.74.01.1007-01.2001-01.2002-000.

Bagian Kesepuluh
Batas Kelurahan Genggulang dan Desa Bilalang Satu

Pasal 11

Batas Kelurahan Genggulang dan Desa Bilalang Satu dimulai dari TK 71.74.01.1007-01.2001-01.2002-000 kemudian ke arah barat daya pada TK 71.74.01.2001-01.2007-001 dilanjutkan ke arah barat daya pada TK 71.74.01.1007-01.2001-04.1004-000.

Bagian Kesebelas
Batas Kelurahan Genggulang dan Kelurahan Gogagoman

Pasal 12

Batas Kelurahan Genggulang dan Kelurahan Gogagoman dimulai dari TK 71.74.01.1007-01.2001-04.1004-000 kemudian ke arah tenggara pada TK 71.74.01.1007-04.1004-001 dilanjutkan ke arah tenggara pada TK 71.74.01.1007-04.1004-002 dilanjutkan ke arah tenggara pada TK 71.74.01.1007-04.1004-003 dilanjutkan ke arah barat daya pada TK 71.74.01.1007-04.1004-004 dilanjutkan ke arah tenggara pada TK 71.74.01.1007-04.1004-04.1005-000.

Bagian Kedua Belas
Batas Kelurahan Genggulang dan Desa Pontodon

Pasal 13

Batas Kelurahan Genggulang dan Desa Pontodon dimulai dari TK 71.74.01.1006-01.1007-01.2003-000 ke arah barat laut pada TK 71.74.01.1007-01.2003-001 dilanjutkan ke arah utara pada TK 71.74.01.1007-01.2003-002 dilanjutkan ke arah barat laut pada TK 71.74.01.1007-01.2002-01.2003-000.

Bagian Ketiga Belas
Batas Kelurahan Genggulang dan Kelurahan Kotamobagu

Pasal 14

Batas Kelurahan Genggulang dan Kelurahan Kotamobagu dimulai dari TK 71.74.01.1007-04.1004-04.1005-000 kemudian ke arah timur laut pada TK 71.74.01.1007-04.1005-001 dilanjutkan ke arah timur laut pada TK 71.74.01.1005-01.1007-04.1005-000.

Bagian Keempat Belas
Batas Kelurahan Upai dan Desa Moyag Tampoan

Pasal 15

Batas Kelurahan Upai dan Desa Moyag Tampoan dimulai dari TK 71.74.01.1005-01.1006-02.2009-000 kemudian ke arah timur pada TK 71.74.01.1006-02.2009-001 dilanjutkan ke arah barat daya pada TK 71.74.01.1006-02.2001-02.2009-000.

Bagian Kelima Belas
Batas Desa Pontodon dan Desa Pontodon Timur

Pasal 16

Batas Desa Pontodon dan Desa Pontodon Timur dimulai dari TK 71.74.01.2002-01.2003-01.2008-000 kemudian ke arah tenggara pada TK 71.74.01.2003-01.2008-001 dilanjutkan ke arah tenggara pada TK 71.74.01.2003-01.2008-002 dilanjutkan ke arah tenggara pada TK 71.74.01.2003-01.2008-003 dilanjutkan ke arah tenggara pada TK 71.74.01.2003-01.2008-004 dilanjutkan ke arah timur laut pada TK 71.74.01.2003-01.2008-005 dilanjutkan ke arah utara pada TK 71.74.01.2003-01.2008-006 dilanjutkan ke arah barat laut pada TK 71.74.01.2003-01.2008-007 dilanjutkan ke arah timur laut pada TK 71.74.01.2003-01.2008-008 dilanjutkan ke arah selatan pada TK 71.74.01.1006-01.2003-01.2008-000.

Bagian Keenam Belas
Batas Kelurahan Upai dan Desa Pontodon

Pasal 17

Batas Kelurahan Upai dan Desa Pontodon dimulai dari TK 71.74.01.1006-01.1007-01.2003-000 kemudian ke arah timur laut pada TK 71.74.01.1006-01-2003-001 dilanjutkan ke arah timur laut pada TK 71.74.01.1006-01-2003-002 dilanjutkan ke arah tenggara pada TK 71.74.01.1006-01-2003-003 dilanjutkan ke arah timur pada TK 71.74.01.1006-01-2003-004 dilanjutkan ke arah timur laut pada TK 71.74.01.1006-01-2003-005 dilanjutkan ke arah timur laut pada TK 71.74.01.1006-01-2003-006 dilanjutkan ke arah timur pada TK 71.74.01.1006-01-2003-007 dilanjutkan ke arah timur laut pada TK 71.74.01.1006-01-2003-08 dilanjutkan ke arah timur pada TK 71.74.01.1006-01-2003-009 dilanjutkan ke arah utara pada TK 71.74.01.1006-01.2003.01.2008-000.

Bagian Ketujuh Belas
Batas Desa Sia dan Desa Moyag

Pasal 18

Batas Desa Sia dan Desa Moyag dimulai dari TK 71.74.01.1006-01.2004-02.2001-000 kemudian ke arah timur pada TK 7I.01.71.74.01.2004-02.2001-000.

Bagian Kedelapan Belas
Batas Desa Sia dan Desa Pontodon Timur

Pasal 19

Batas Desa Sia dan Desa Pontodon Timur dimulai dari TK 71.74.01.1006-01.2004-01.2008-000 kemudian ke arah utara pada TK 71.01-71.74.01.2004-01.2008.000.

Bagian Kesembilan Belas
Batas Kelurahan Upai dan Kelurahan Genggulang

Pasal 20

Batas Kelurahan Upai dan Kelurahan Genggulang dimulai dari TK 71.74.01.1005-01.1006-01.1007-000 kemudian ke arah barat laut pada TK 71.74.01.1006-01.1007-001 dilanjutkan ke arah utara pada TK 71.74.01.1006-01.1007-002 dilanjutkan ke arah timur laut pada TK 71.74.01.1006-01.1007-01.2003-000.

Bagian Kedua Puluh
Batas Kelurahan Upai dan Desa Moyag

Pasal 21

Batas Kelurahan Upai dan Desa Moyag dimulai dari TK 71.74.01.1006-01.2004-02.2001-000 ke arah barat daya pada TK 71.74.01.1006-02.2001-001 dilanjutkan ke arah barat laut pada TK 71.74.01.1006-02.2001.002 dilanjutkan ke arah barat daya pada TK 71.74.01.1006-02.2001-02.2009-000.

Bagian Kedua Puluh Satu
Batas Kelurahan Upai dan Desa Pontodon Timur

Pasal 22

Batas Kelurahan Upai dan Desa Pontodon Timur dimulai dari TK 71.74.01.1006-01.2003-01.2008-000 kemudian ke arah timur laut pada TK 71.74.01.1006-01.2004.01.2008-000.

Bagian Kedua Puluh Dua
Batas Kelurahan Upai dan Desa Sia

Pasal 23

Batas Kelurahan Upai dan Desa Sia dimulai dari TK 71.74.01.1006-01.2004-01.2008-000 kemudian ke arah tenggara pada TK 71.74.01.1006-01.2004-001 dilanjutkan ke arah timur pada TK 71.74.01.1006-01.2004-002 dilanjutkan ke arah selatan pada TK 71.74.01.1006-01.2004-003 dilanjutkan ke arah tenggara pada TK 71.74.01.1006-01.2004-02.2001-000.

Bagian Kedua Puluh Tiga
Batas Kelurahan Biga dan Kelurahan Genggulang

Pasal 24

Batas Kelurahan Biga dan Kelurahan Genggulang dimulai dari TK 71.74.01.1005-01.1007-04.1005-000 kemudian dilanjutkan pada pemukiman yang terletak pada TK 71.74.01.1005-01.1007.001 kemudian selanjutnya menyusuri pemukiman pada TK 71.74.01.1005-01.1007.002 kemudian menyusuri persawahan pada TK 71.74.01.1005-01.1007-003 kemudian menyusuri sungai pada TK 71.74.01.1005-01.1006-01.1007-000;

BAB III
BATAS DESA DAN KELURAHAN KECAMATAN
KOTAMOBAGU TIMUR

Bagian Kesatu
Batas Kelurahan Kobo Besar dan Desa Moyag Todulan

Pasal 25
Batas Kelurahan Kobo Besar dan Desa Moyag Todulan dimulai dari TK 71.74.02.1007-02.1008-02.2010-000 kemudian ke arah utara pada TK 71.74.02.1008-02.2010-001 dilanjutkan ke arah barat pada TK 71.74.02.1004-02.1008-02.2009-02.2010-000.

Bagian Kedua
Batas Kelurahan Kotobangon dan Kelurahan Kotamobagu

Pasal 26
Batas Kelurahan Kotobangon dan Kelurahan Kotamobagu dimulai dari TK 71.74.01.1005-02.1003-04.1005-000 kemudian ke arah barat daya pada TK 71.74.01.1005-02.1003-001 dilanjutkan ke arah barat daya pada TK 71.74.01.1003-04.1005-002 dilanjutkan ke arah selatan pada TK 71.74.02.1003-02.1005-04.1005-000.

Bagian Ketiga
Batas Kelurahan Kotobangon dan Desa Moyag Tampoan

Pasal 27
Batas Kelurahan Kotobangon dan Desa Moyag Tampoan dimulai dari TK 71-74.02.1003-02.1004-02.2009-000 kemudian ke arah utara pada TK 71.74.02.1003-02.2009-001 dilanjutkan ke arah utara pada TK 71.74.02.1003-02.2009-002 dilanjutkan ke arah utara pada TK 71.74.01.1005-02.1003.02.2009-000.

Bagian Keempat
Batas Kelurahan Kotobangon dan Kelurahan Sinindian

Pasal 28
Batas Kelurahan Kotobangon dan Kelurahan Sinindian dimulai dari TK 71.74.02.1003-02.1004-02.1005-000 kemudian ke arah barat laut pada TK 71.74.02.1003-02.1005-001 dilanjutkan ke arah barat laut pada TK 71.74.02.1003-02.1005-002 dilanjutkan ke arah barat pada TK 71.74.02.1003-02.1005-04.1005-000.

Bagian Kelima
Batas Kelurahan Kotobangon dan Kelurahan Tumubui

Pasal 29
Batas Kelurahan Kotobangon dan Kelurahan Tumubui dimulai dari TK 71.74.02.1003-02.1004-02.1005-000 kemudian ke arah tenggara pada TK 71.74.02.1003-02.1004-001 dilanjutkan ke arah timur laut pada TK

71.74.02.1003-02.1004-002 dilanjutkan ke arah timur pada TK 71.74.02.1003-02.1004-02.2009-000.

Bagian Keenam
Batas Kelurahan Matali dan Kelurahan Kobo Besar

Pasal 30
Batas Kelurahan Matali dan Kelurahan Kobo Besar dimulai dari TK 71.74.02.1006-02.1007-02.1008-000 kemudian ke arah utara pada TK 71.74.02.1004-02.1006-02.1008-000.

Bagian Ketujuh
Batas Kelurahan Matali dan Kelurahan Mogolaing

Pasal 31
Batas Kelurahan Matali dan Kelurahan Mogolaing dimulai dari TK 71.74.02.1006-03.1007-04.1003-000 kemudian ke arah timur pada TK 71.74.02.100-04.1003-001 dilanjutkan ke arah utara pada TK 71.74.02.1005-02.100-04.1003-000.

Bagian Kedelapan
Batas Kelurahan Matali dan Kelurahan Motoboi Kecil

Pasal 32
Batas Kelurahan Matali dan Kelurahan Motoboi Kecil dimulai dari TK 71.74.02.1006-03.1007-04.1003-000 kemudian ke arah selatan pada TK 71.74.02.1006-03.1007-001 dilanjutkan ke arah barat daya pada TK 71.74.02.1006-03.1007-002 dilanjutkan ke arah timur pada TK 71.74.02.1006-03.1007-003 dilanjutkan ke arah tenggara pada TK 71.74.02.1006-03.1007-03.1009-000.

Bagian Kesembilan
Batas Kelurahan Matali dan Kelurahan Motoboi Besar

Pasal 33
Batas Kelurahan Matali dan Kelurahan Motoboi Besar dimulai dari TK 71.74.02.1006-02.1007-02.1008-000 kemudian ke arah tenggara pada TK 71.74.02.1006-02.1007-001 dilanjutkan ke arah barat daya pada TK 71.74.02.1006-02.1007-002 dilanjutkan ke arah selatan pada TK 71.74.02.1006-02.1007-003 dilanjutkan ke arah barat daya pada TK 71.74.02. 1006-02.1007-03.1009-000.

Bagian Kesepuluh
Batas Kelurahan Matali dan Kelurahan Pobundayan

Pasal 34
Batas Kelurahan Matali dan Kelurahan Pobundayan dimulai dari TK 71.74.02.1006-03.1007-03.1009-000 kemudian ke arah tenggara pada TK 71.74.02.1006-03.1009-001 dilanjutkan ke arah tenggara pada TK 71.74.02.1006-03.1009-002 dilanjutkan ke arah barat pada TK 71.74.02.1006-03.1009-003 dilanjutkan ke arah

barat daya pada TK 71.74.02.1006-03.1009-004 dilanjutkan ke arah tenggara pada TK 71.74.02.1006-03.1007-03.1009-000.

Bagian Kesebelas
Batas Kelurahan Motoboi Besar dan Kelurahan Kobo Besar

Pasal 35

Batas Kelurahan Motoboi Besar dan Kelurahan Kobo Besar dimulai dari TK 71.74.02.1007-02.1008-02.2010-000 kemudian ke arah barat pada TK 71.74.02.1007-02.1008-001 dilanjutkan ke arah barat pada TK 71.74.02.1007-02.1008-002 dilanjutkan ke arah barat pada TK 71.74.02.1007-02.1008-003 dilanjutkan ke arah barat pada TK 71.74.02.1007-02.1008-004 dilanjutkan ke arah barat daya pada TK 71.74.02.1007-02.1008-005 dilanjutkan ke arah barat laut pada TK 71.74.02.1007-02.1008-006 dilanjutkan ke arah utara pada TK 71.74.02.1007-02.1008-007 dilanjutkan ke arah barat pada TK 71.74.02.1006-02.1007-02.1008.000.

Bagian Kedua Belas
Batas Kelurahan Motoboi Besar dan Desa Kobo Kecil

Pasal 36

Batas Kelurahan Motoboi Besar dan Desa Kobo Kecil dimulai dari TK 71.10-71.74.02.1007-2.2002-000 kemudian ke arah barat laut pada TK 71.74.02.1007-02.2002-001 dilanjutkan ke arah barat pada TK 71.74.02.1007-02.2002-002 dilanjutkan ke arah selatan pada TK 71.74.02.1007-02.2002-003 dilanjutkan ke arah selatan pada TK 71.74.02.1007-02.2002-03.2001-000.

Bagian Ketiga Belas
Batas Kelurahan Motoboi Besar dan Kelurahan Pobundayan

Pasal 37

Batas Kelurahan Motoboi Besar dan Kelurahan Pobundayan dimulai dari TK 71.74.02.1007-03.1009-03.2002-000 kemudian ke arah utara pada TK 71.74.02.1006-02.1007-03.1009-000.

Bagian Keempat Belas
Batas Kelurahan Motoboi Besar dan Desa Poyowa Besar Dua

Pasal 38

Batas Kelurahan Motoboi Besar dan Desa Poyowa Besar Dua dimulai dari TK 71.74.02.1007-03.1009-03.2002-000 kemudian ke arah timur pada TK 71.74.02.1007-03.2002-001 dilanjutkan ke arah timur pada TK 71.74.02.1007-03.2002-002 kemudian ke arah timur pada TK 71.74.02.1007-03.2001-03.2002-000.

Bagian Kelima Belas
Batas Kelurahan Motoboi Besar dan Desa Poyowa Besar Satu

Pasal 39

Batas Kelurahan Motoboi Besar dan Desa Poyowa Besar Satu dimulai dari TK 71.74.02.1007-03.2001-03-2002-000 kemudian ke arah timur pada TK 71.74.02.1007-03.2001-001 dilanjutkan ke arah timur pada TK 71.74.02.1007-02.2002-03.2001-000.

Bagian Keenam Belas
Batas Desa Moyag dan Desa Moyag Todulan

Pasal 40

Batas Desa Moyag dan Desa Moyag Todulan dimulai dari TK 71.10-71.74.02.2001-02.2010-000 kemudian ke arah barat daya pada TK 71.74.02.2001-02.2010-001 dilanjutkan ke arah barat daya pada TK 71.74.02.2001-02.2009.02.2010-000.

Bagian Ketujuh Belas
Batas Desa Moyag Tampoan dan Desa Moyag Todulan

Pasal 41

Batas Desa Moyag Tampoan dan Desa Moyag Todulan dimulai dari TK 71.74.02.2001-02.2009-02.2010-000 kemudian ke arah selatan pada TK 71.74.02.2009-02.2010-001 dilanjutkan ke arah barat daya pada TK 71.74.02.2009-02.2010-002 dilanjutkan ke arah barat laut pada TK 71.74.02.1004-02.1008-02.2009-02.2010-000.

Bagian Kedelapan Belas
Batas Desa Moyag Tampoan dan Desa Moyag

Pasal 42

Batas Desa Moyag Tampoan dan Desa Moyag dimulai dari TK 71.74.02.2001-02.2009.02.2010-000 kemudian ke arah barat laut pada TK 71.74.02.2001-02.2009-001 dilanjutkan ke arah barat laut pada TK 71.74.02.2001-02.2009-002 dilanjutkan ke arah utara pada TK 71.74.02.2001-02.2009-003 dilanjutkan ke arah barat laut pada TK 71.74.01.1006-02.2001-02.2009-000.

Bagian Kesembilan Belas
Batas Desa Moyag Todulan dan Kelurahan Motoboi Besar

Pasal 43

Batas Desa Moyag Todulan dan Kelurahan Motoboi Besar dimulai dari TK 71.74.02.1007-02.1008-02.2010-000 kemudian ke arah timur laut pada TK 71.10-71.74.02.1007-02.2010-000.

Bagian Kedua Puluh
Batas Desa Poyowa Besar Satu dan Desa Kobo Kecil

Pasal 44

Batas Desa Poyowa Besar Satu dan Desa Kobo Kecil dimulai dari TK.71.74.02.1007-02.2002-03.2001-000 kemudian ke arah timur pada TK 71.74.02.2002-03.2001-001 dilanjutkan ke arah tenggara pada TK 71.74.02.2002-03.2001-002 dilanjutkan ke arah tenggara pada TK 71.74.02.2002-03.2001-003 dilanjutkan ke arah tenggara pada TK 71.74.02.2002-03.2001-004 dilanjutkan ke arah timur pada TK 71.10-71.74.02.2002-03.2002-000.

Bagian Kedua Puluh Satu
Batas Kelurahan Sinindian dan Kelurahan Kotamobagu

Pasal 45

Batas Kelurahan Sinindian dan Kelurahan Kotamobagu dimulai dari TK 71.74.02.1005-04.1003-04.1005-000 kemudian ke arah timur pada TK 71.74.02.1005-04.1005-001 dilanjutkan ke arah timur pada TK 71.74.02.1003-02.1005-04.1005-000.

Bagian Kedua Puluh Dua
Batas Kelurahan Sinindian dan Kelurahan Matali

Pasal 46

Batas Kelurahan Sinindian dan Kelurahan Matali dimulai dari TK 71.74.02.1004-02.1005-02.1006-000 kemudian ke arah barat laut pada TK 71.74.02.1005-02.1006-001 dilanjutkan ke arah barat laut pada TK 71.74.02.1005-02.1006-002 dilanjutkan ke arah barat pada TK 71.74.02.1005-02.1006-003 dilanjutkan ke arah barat daya pada TK 71.74.02.1005-02.1006-004 dilanjutkan ke arah barat pada TK 71.74.02.1005-02.1006-005 dilanjutkan ke arah barat pada TK 71.74.02.1005-02.1006-006 dilanjutkan ke arah barat pada TK 71.74.02.1005-02.1006-007 dilanjutkan ke arah barat pada TK 71.74.02.1005-02.1006-04.1003-000.

Bagian Kedua Puluh Tiga
Batas Kelurahan Sinindian dan Kelurahan Mogolaing

Pasal 47

Batas Kelurahan Sinindian dan Kelurahan Mogolaing dimulai dari TK 71.74.02.1005 02.1006-04.1003-000 kemudian ke arah utara pada TK 71.74.02.1005-04.1003-001 dilanjutkan ke arah utara pada TK 71.74.02.1005-04.1003-002 dilanjutkan ke arah utara pada TK 71.74.02.1005-04.1003-003 dilanjutkan ke arah timur laut pada TK 71.74.02.1005-04.1003-004 dilanjutkan ke arah timur pada TK 71.74.02.1005-04.1003-005 dilanjutkan ke arah timur laut pada TK 71.74.02.1005-04.1003-006 dilanjutkan ke arah utara pada TK 71.74.02.1005-04.1.003-007 dilanjutkan ke arah utara pada TK

71.74.02.1005-04.1003-008 dilanjutkan ke arah barat laut pada TK 71.74.02.1005-04.1003-009 dilanjutkan ke arah timur laut pada TK 71.74.02.1005-04.1003-04.1005-000.

Bagian Kedua Puluh Empat
Batas Kelurahan Tumubui dan Kelurahan Kobo Besar

Pasal 48

Batas Kelurahan Tumubui dan Kelurahan Kobo Besar dimulai dari TK 71.74.02.1004-02.1008-02.2009-02.2010-000 kemudian ke arah barat pada TK 71.74.02.1004-02.1008-001 dilanjutkan ke arah barat pada TK 71.74.02.1004-02.1008-002 dilanjutkan ke arah barat daya pada TK 71.74.02.1004-02.1008-003 dilanjutkan ke arah barat pada TK 71.74.02.1004-02.1008-004 dilanjutkan ke arah barat pada TK 71.74.02.1004-02.1008-005 dilanjutkan ke arah barat pada TK 71.74.02.1004-02.1008-006 dilanjutkan ke arah barat daya pada TK 71.74.02.1004-02.1006-02.1008-000.

Bagian Kedua Puluh Lima
Batas Kelurahan Tumubui dan Kelurahan Matali

Pasal 49

Batas Kelurahan Tumubui dan Kelurahan Matali dimulai dari TK 71.74.02.1004-02.1005-02.1006-000 kemudian ke arah tenggara pada TK 7 1.74.02.1004-02.1006-02.1008-000.

Bagian Kedua Puluh Enam
Batas Kelurahan Tumubui dan Desa Moyag Tampoan

Pasal 50

Batas Kelurahan Tumubui dan Desa Moyag Tampoan dimulai dari TK 71.74.02.1003-02.1004-02.2009-000 kemudian ke arah tenggara pada TK 71.74.02.1004-02.1008-02.2009-02.2010-000.

Bagian Kedua Puluh Tujuh
Batas Kelurahan Tumubui dan Kelurahan Sinindian

Pasal 51

Batas Kelurahan Tumubui dan Kelurahan Sinindian dimulai dari TK 71.74.02.1003-02.1004-02.1005-000 kemudian ke arah selatan pada TK 71.74.02.1004-02.1005-001 dilanjutkan ke arah selatan pada TK 71.74.02.1004-02.1005-002 dilanjutkan ke arah selatan pada TK 71.74.02.1004-02.1005-003 dilanjutkan ke arah selatan pada TK 71.74.02.1004-02.1005-02.1006-000.

BAB IV
BATAS DESA DAN KELURAHAN KECAMATAN
KOTAMOBAGU SELATAN

Bagian Kesatu
Batas Desa Kopandakan Satu dan Desa Bungko

Pasal 52

Batas Desa Kopandakan Satu dan Desa Bungko dimulai dari TK 71.74.03.1007-03.2004-03.2005-000 kemudian ke arah barat daya pada TK 71.74.03.2004-03.2005-001 dilanjutkan ke arah selatan pada TK 71.74.03.2004-03.2005-002 dilanjutkan ke arah barat daya pada TK 71.74.03.2004-03.2005-003 dilanjutkan ke arah barat daya pada TK 71.74.03.2004-03.2005-004 dilanjutkan ke arah barat daya pada TK 71.01-71.74.03.2004-03.2005-000.

Bagian Kedua
Batas Desa Kopandakan Satu dan Kelurahan Motoboi Kecil

Pasal 53

Batas Desa Kopandakan Satu dan Kelurahan Motoboi Kecil dimulai dari TK 71-74.03.1007-03.2005-03.2006-000 kemudian ke arah selatan pada TK 71.74.03.1007-03.2004-03.2005-000.

Bagian Ketiga
Batas Kelurahan Motoboi Kecil dan Kelurahan Mongondow

Pasal 54

Batas Kelurahan Motoboi Kecil dan Kelurahan Mongondow dimulai dari TK 71.74.03.1007-03.2006-04.1002-000 kemudian ke arah selatan pada TK 71 .74.03.1007-03.1008-03.2006-000.

Bagian Keempat
Batas Kelurahan Mongondow dan Desa Poyowa Kecil

Pasal 55

Batas Kelurahan Mongondow dan Desa Poyowa Kecil dimulai dari TK 71.01-71.74.03.1008-03.2006-000 kemudian ke arah timur pada TK.71.74.03.1008-03.2006-003 dilanjutkan ke arah timur laut pada TK.71.74.03.1008-03.2006-002 dilanjutkan ke arah timur pada TK. 71. 74.03.1008-03.2006-001 dilanjutkan ke arah timur pada TK 71.74.03.1007-03.1008-03.2006-000.

Bagian Kelima
Batas Kelurahan Motoboi Kecil dan Desa Bungko

Pasal 56

Batas Kelurahan Motoboi Kecil dan Desa Bungko dimulai dari TK 71.74.03.1007-03.1009-03.2004-000 kemudian ke arah barat pada TK 71.74.03.1007-03.2004-001

dilanjutkan ke arah barat laut pada TK 71.74.03.1007-03.2004-002 dilanjutkan ke arah barat laut pada TK 71.74.03.1007-03.2004-03.2005-000.

Bagian Keenam
Batas Kelurahan Motoboi Kecil dan Kelurahan Pobundayan

Pasal 57
Batas Kelurahan Motoboi Kecil dan Kelurahan Pobundayan dimulai dari TK 71.74.03.1007-03.1009-03.2004-000 kemudian ke arah timur laut pada TK 71.74.03.1007-03.1009-001 dilanjutkan ke arah utara pada TK 71.74.03.1007-03.1009-002 dilanjutkan ke arah timur laut pada TK 71.74.03.1007-03.1009-003 dilanjutkan ke arah utara pada TK 71.74.02.1006.03.1007-03.1009-000.

Bagian Ketujuh
Batas Kelurahan Motoboi Kecil dan Desa Poyowa Kecil

Pasal 58
Batas Kelurahan Motoboi Kecil dan Desa Poyowa Kecil dimulai dari TK 71.74.03.1007-03.1008-03.2006-000 ke arah selatan pada TK 71.74.03.1007-03.2005-03.2006-000.

Bagian Kedelapan
Batas Kelurahan Pobundayan dan Desa Bungko

Pasal 59
Batas Kelurahan Pobundayan dan Desa Bungko dimulai dari TK 71.74.03.1007-03.1009-03.2004-000 kemudian ke arah tenggara pada TK 71.74.03.1009-03.2004-001 dilanjutkan ke arah timur pada TK 71.74.03.1009-03.2003-03.2004-000.

Bagian Kesembilan
Batas Kelurahan Pobundayan dan Desa Poyowa Besar Dua

Pasal 60
Batas Kelurahan Pobundayan dan Desa Poyowa Besar Dua dimulai dari TK 71.74.02.1007-03.1009-03.2002-000 kemudian ke arah selatan pada TK 71.74.03.1009-03.2002-001 dilanjutkan ke arah selatan pada TK 71.74.03.1009-03.2002-03.2003-000.

Bagian Kesepuluh
Batas Kelurahan Pobundayan dan Desa Tabang

Pasal 61
Batas Kelurahan Pobundayan dan Desa Tabang dimulai dari TK 71.74.03.1009-03.2003-03.2004-000 kemudian ke arah timur laut pada TK 71.74.03.1009-03.2003-001 dilanjutkan ke arah timur laut pada TK 71.74.03.1009-03.2003-002 dilanjutkan ke arah timur laut pada TK 71.74.03.1009-03.2003- 003 dilanjutkan ke arah timur laut pada TK 71.74.03.1009-03.2002-03.2003-000.

Bagian Kesebelas
Batas Desa Poyowa Besar Dua dan Desa Tabang

Pasal 62

Batas Desa Poyowa Besar Dua dan Desa Tabang dimulai dari TK 71.74.03.1009-03.2002-03.2003-000 kemudian ke arah timur pada TK 71.74.03.2002-03.2003-001 dilanjutkan ke arah tenggara pada TK 71.74.03.2002-03.2003-002 dilanjutkan ke arah selatan pada TK 71.74.03.2002-03.2003-003 dilanjutkan ke arah selatan pada TK 71.74.03.2002-03.2003-004 dilanjutkan ke arah selatan pada TK 71.74.03.2002-03.2003-005 dilanjutkan ke arah selatan pada TK 71.01-71.74.03.2002-03.2003-000.

Bagian Kedua Belas
Batas Desa Poyowa Besar Satu dan Desa Poyowa Besar Dua

Pasal 63

Batas Desa Poyowa Besar Satu dan Desa Poyowa Besar Dua dimulai dari TK 71.74.02.1007-03.2001-03.2002-000 kemudian ke arah selatan pada TK 71.74.03.2001-03.2002-001 dilanjutkan ke arah tenggara pada TK 71.74.03.2001-03.2002-002 dilanjutkan ke arah tenggara pada TK 71.74.03.2001-03.2002-003 dilanjutkan ke arah tenggara pada TK 71.74.03.2001-03.2002-004 dilanjutkan ke arah selatan pada TK 71.74.03.2001-03.2002-005 dilanjutkan ke arah barat daya pada TK 71.74.03.2001-03.2002-006 dilanjutkan ke arah tenggara pada TK 71.74.03.2001-03.2002-007 dilanjutkan ke arah tenggara pada TK 71.74.03.2001-03.2002-008 dilanjutkan ke arah selatan pada TK 71.74.03.2001-03.2002-009 dilanjutkan ke arah selatan pada TK 71.74.03.2001-03.2002-010 dilanjutkan ke arah selatan pada TK 71.74.03.2001-03.2002-011 dilanjutkan ke arah selatan pada TK 71.01-71.74.03.2001-03.2002-000.

Bagian Ketiga Belas
Batas Desa Poyowa Kecil dan Desa Kopandakan Satu

Pasal 64

Batas Desa Poyowa Kecil dan Desa Kopandakan Satu dimulai dari TK.71.74.03.1007-03.2005-03.2006-000 kemudian ke arah barat laut pada TK 71.74.03.2005-03.2006-001 dilanjutkan ke arah barat pada TK 71.74.03.2005-03.2006-002 dilanjutkan ke arah barat pada TK 7I.01-71.74.03.2005-03.2006-000.

Bagian Keempat Belas
Batas Desa Tabang dan Desa Bungko

Pasal 65

Batas Desa Tabang dan Desa Bungko dimulai dari TK 71.74.03.1009-03.2003-03.2004-000 kemudian ke arah selatan pada TK 71.74.03.2003-03.2004-001 di lanjutkan

ke arah selatan pada TK 71.74.03.2003-03.2004-002 dilanjutkan ke arah selatan pada TK 71.74.03.2003-03.2004-003 dilanjutkan ke arah selatan pada TK 71.74.03.2003-03.2004-004 dilanjutkan ke arah selatan pada TK 71.74.03.2003-03.2004-005 dilanjutkan ke arah selatan pada TK 71.74.03.2003-03.2004-006 dilanjutkan ke arah selatan pada TK 71.74.03.2003-03.2004-007 dilanjutkan ke arah selatan pada TK 71.74.03.2003-03.2004-008 dilanjutkan ke arah selatan pada TK 71.74.03.2003-03.2004-009 di lanjutkan ke arah selatan pada TK 71.01-71.74.03.2003-03.2004-000.

BAB V
KELURAHAN KECAMATAN KOTAMOBAGU BARAT

Bagian Kesatu
Batas Kelurahan Gogagoman dan Kelurahan Kotamobagu

Pasal 66
Batas Kelurahan Gogagoman dan Kelurahan Kotamobagu dimulai dari TK 71.74.01.1007-04.1004-04.1005-000 kemudian ke arah barat daya pada TK 71.74.04.1004-04.1005-001 dilanjutkan ke arah tenggara pada TK 71.74.04.1004-04.1005-002 dilanjutkan ke arah tenggara pada TK 71.74.04.1004-04.1005-003 dilanjutkan ke arah selatan pada TK 71.74.04.1004-04.1005-004 dilanjutkan ke arah barat daya pada TK 71.74.04.1004-04.1005-005 dilanjutkan ke arah tenggara pada TK 71.74.04.1004-04.1005-006 dilanjutkan ke arah barat daya pada TK 71.74.04.1003-04.1004-04.1005-000.

Bagian Kedua
Batas Kelurahan Gogagoman dan Kelurahan Mongkonai Barat

Pasal 67
Batas Kelurahan Gogagoman dan Kelurahan Mongkonai Barat dimulai dari TK 71.01-71.74.04.1004-04.1006-000 kemudian ke arah tenggara pada TK 71.74.04.1004-04.1006-001 dilanjutkan ke arah tenggara pada TK 71.74.04. 1004-04.1006-002 dilanjutkan ke arah selatan pada TK 71.74.04,1002-04.1004-04.1006-000.

Bagian Ketiga
Batas Kelurahan Mogolaing dan Kelurahan Gogagoman

Pasal 68
Batas Kelurahan Mogolaing dan Kelurahan Gogagoman dimulai dari TK 71.74.04.1002-04.1003-04.1004-000 kemudian ke arah tenggara pada TK 71.74.04.1003-04.1004-001 dilanjutkan ke arah tenggara pada TK 71.74.04.1003-04.1004-002 dilanjutkan ke arah timur pada TK 71.74.04.1003-04.1004-003 dilanjutkan ke arah timur laut pada TK 71.74.04.1003-04.1004-004 dilanjutkan ke arah tenggara pada TK 71.74.04.1003-

04.1004-004.1005-000.

Bagian Keempat
Batas Kelurahan Mogolaing dan Kelurahan Kotamobagu

Pasal 69

Batas Kelurahan Mogolaing dan Kelurahan Kotamobagu dimulai dari TK 71.74.04.1003-04.1004-04.1005-000 kemudian ke arah tenggara pada TK 71.74.04.1003-04.1005-001 dilanjutkan ke arah selatan pada TK 71.74.04.1003-04.1005-002 dilanjutkan ke arah barat daya pada TK 71.74.04.1003-04.1005-003 dilanjutkan ke arah barat pada TK 71.74.04.1003-04.1005-004 dilanjutkan ke arah selatan pada TK 71.74.04.1005-04.1005-005 dilanjutkan ke arah timur pada TK 71.74.04.1003-04.1005-006 dilanjutkan ke arah selatan pada TK 71.74.02.1005-04.1003-04.1005-000.

Bagian Kelima
Batas Kelurahan Mogolaing dan Kelurahan Molinow

Pasal 70

Batas Kelurahan Mogolaing dan Kelurahan Molinow dimulai dari TK 71.74.04.1002-04.1003-04.1004-000 kemudian ke arah barat daya pada TK 71.74.04.1002-04.1003-001 dilanjutkan ke arah tenggara pada TK 71.74.04.1002-04.1003-002 dilanjutkan ke arah barat daya pada TK 71.74.04.1002-04.1003-003 dilanjutkan ke arah barat laut pada TK 71.74.04.1002-04.1003-004 dilanjutkan ke arah barat daya pada TK 71.74.04.1002-04.1003-005 dilanjutkan ke arah barat daya pada TK 71.74.04.1002-04.1003-006 dilanjutkan ke arah tenggara pada TK 71.74.03.1007-04.1002-04.1003-000.

Bagian Keenam
Batas Kelurahan Molinow dan Kelurahan Gogagoman

Pasal 71

Batas Kelurahan Molinow dan Kelurahan Gogagoman dimulai dari TK 71.74.04.1002-04.1004-04.1006-000 kemudian ke arah timur laut pada TK 71.74.04.1002-04.1004-001 dilanjutkan ke arah tenggara pada TK 71.74.04.1002-04.1004-002 dilanjutkan ke arah tenggara pada TK 71.74.04.1002-04.1003-04.1004-000.

Bagian Ketujuh
Batas Kelurahan Molinow dan Kelurahan Mongkonai Barat

Pasal 72

Batas Kelurahan Molinow dan Kelurahan Mongkonai Barat dimulai dari TK 71.74.04.1002-04.1004-04.1006-000 kemudian ke arah barat daya pada TK 71.74.04.1001-04.1002-04.1006-000.

Bagian Kedelapan
Batas Kelurahan Mongkonai dan Kelurahan Molinow

Pasal 73

Batas Kelurahan Mongkonai dan Kelurahan Molinow dimulai dari TK 71.74.03.1008-04.1001-04.1002-000 kemudian ke arah timur laut pada TK 71.74.04.1001-04.1002-001 dilanjutkan ke arah utara pada TK 71.74.04.1001-04.1002-002 dilanjutkan ke arah utara pada TK 71.74.04.1001-04.1002-003 dilanjutkan ke arah barat laut pada TK 71.74.04.1001-04.1002-004 dilanjutkan ke arah timur laut pada TK 71.74.04.1001-04.1002-005 dilanjutkan ke arah timur laut pada TK 71.74.04.1001-04.1002-006 dilanjutkan ke arah timur laut pada TK 71.74.04.1001-04.1002-007 dilanjutkan ke arah utara pada TK 71.74.04.1001-04.1002-008 dilanjutkan ke arah timur laut pada TK 71.74.04.1001-04.1002-009 dilanjutkan ke arah barat laut pada TK 71.74.04.1001-04.1002-010 dilanjutkan ke arah barat laut pada TK 71.74.04.1001-04.1002-011 dilanjutkan ke arah timur laut pada TK 71.74.04.1001-04.1002-012 dilanjutkan ke arah barat laut pada TK 71.74.04.1001-04.1002-004.1006-000.

Bagian Kesembilan
Batas Kelurahan Mongkonai dan Kelurahan Mongkonai Barat

Pasal 74

Batas Kelurahan Mongkonai dan Kelurahan Mongkonai Barat dimulai dari TK 71.74.04.1001-04.1002-04.1006-000 kemudian ke arah barat daya pada TK 71.74.04.1001-04.1006-001 dilanjutkan ke arah selatan pada TK 71.74.04.1001-04.1006-002 dilanjutkan ke arah barat daya pada TK 71.74.04.1001-04.1006-003 dilanjutkan ke arah tenggara pada TK 71.74.04.1001-04.1006-004 dilanjutkan ke arah barat daya pada TK 71.74.04.1001-04.1006-005 dilanjutkan ke arah barat daya pada TK 71.74.03.1008-04.1001-04.1006-000.

Bagian Kesepuluh
Batas Kelurahan Molinow dan Kelurahan Mongondow

Pasal 75

Batas Kelurahan Molinow dan Kelurahan Mongondow dimulai dari TK.71.74.03.1008-04.1001-04.1002-000 kemudian ke arah timur pada TK.71.74.03.1008-04.1002-001 dilanjutkan ke arah selatan pada TK 71.74.03.1008-04.1002-002 dilanjutkan ke arah tenggara pada TK 71.74.03.1008-04.1002-003 kemudian ke arah timur pada TK 71.74.03.1007-03.2006-04.1002-000.

Bagian Kesebelas
Batas Kelurahan Mongkonai Barat dan Kelurahan Mongondow

Pasal 76

Batas Kelurahan Mongkonai Barat dan Kelurahan Mongondow dimulai dari TK 71.74.03.1008-04.1001-04.1006-000 kemudian ke arah barat pada TK 71.01-71.74.03.1008-04.1006-000.

Bagian Kedua Belas
Batas Kelurahan Mongkonai dan Kelurahan Mongondow

Pasal 77

Batas Kelurahan Mongkonai dan Kelurahan Mongondow dimulai dari TK.71.74.03.1008-04.1001-04.1002-000 kemudian ke arah barat daya TK. 71.74.03.1008-04.1 001-04.1006-000.

Bagian Ketiga Belas
Batas Kelurahan Mogolaing dan Kelurahan Motoboi Kecil

Pasal 78

Batas Kelurahan Mogolaing dan Kelurahan Motoboi Kecil dimulai dari TK 71.74.03.1007-04.1002-04.1003-000 kemudian ke arah tenggara pada TK 71.74.03.1007-04.1003-001 dilanjutkan ke arah tenggara pada TK 71.74.03.1007-04.1003-002 dilanjutkan ke arah tenggara pada TK 71.74.02.1006-03.1007-04.1003-000.

Bagian Keempat Belas
Batas Kelurahan Molinow dan Kelurahan Motoboi Kecil

Pasal 79

Batas Kelurahan Molinow dan Kelurahan Motoboi Kecil dimulai dari TK 71.74.03.1007-03.2006-04.1002-000 kemudian ke arah timur laut pada TK 71.74.03.1007-04.1002-001 dilanjutkan ke arah timur laut pada TK 71.74.03.1007-04.1002-002 dilanjutkan ke arah timur laut pada TK 71.74.03.1007-04.1002-003 dilanjutkan ke arah timur laut pada TK 71.74.03.1007-04.1002-004 dilanjutkan ke arah tenggara pada TK 71.74.03.1007-04.1002-005 dilanjutkan ke arah timur laut pada TK 71.74.03.1007-04.1002-006 dilanjutkan ke arah tenggara pada TK 71.74.03.1007-04.1002-007 dilanjutkan ke arah tenggara pada TK. 71.74.03.1007-04.1002-04.1003-000.

BAB VI
KETENTUAN LAIN-LAIN

Pasal 80

(1) Batas Desa dan Kelurahan sebagaimana dimaksud dalam Pasal 2 sampai dengan Pasal 79 tercantum dalam Peta Batas Desa dan Kelurahan.
(2) Peta Batas Desa dan Kelurahan sebagaimana dimaksud pada ayat (1) tercantum dalam Lampiran I sebagai bagian yang tidak terpisahkan dari Peraturan Wali Kota ini.
(3) Berita acara penegasan Batas Desa dan Kelurahan tercantum dalam lampiran II sebagai bagian yang tidak terpisahkan dari Peraturan Wali Kota ini.

Pasal 81

Peta Batas Desa dan Kelurahan untuk menentukan batas-batas kartometrik wilayah Desa dan Kelurahan yang bersifat administratif sehingga tidak mengubah, mengurangi, menambah atau menghapuskan batas-batas kawasan tertentu, hak atas tanah, hak ulayat dan hak adat serta hak-hak lainnya yang ada pada masyarakat.

Pasal 82

(1) Pemerintah Desa dan Kelurahan yang berbatasan melaksanakan pembuatan dan pemasangan pilar Batas Desa dan Kelurahan.
(2) Dalam pembuatan dan pemasangan pilar Batas Desa dan Kelurahan sebagaimana dimaksud ayat (1), Pemerintah Desa dan Kelurahan berkoordinasi dengan Pemerintah Daerah.

Pasal 83

(1) Wali Kota melakukan evaluasi, pembinaan dan pengawasan terhadap Batas Desa dan Kelurahan yang telah ditetapkan.
(2) Evaluasi, pembinaan dan pengawasan sebagaimana dimaksud pada ayat (1), dilakukan melalui:
    a. survei lapangan;
    b. penetapan dan penegasan kembali bila diperlukan;
    c. pemberian pedoman umum;
    d. sosialiasi;
    e. bimbingan teknis;
    f. pelatihan; dan
    g. supervisi.

Pasal 84

Batas Desa dan/atau Kelurahan yang berbatasan dengan daerah kabupaten/kota lainnya berpedoman pada ketentuan Peraturan Perundang-undangan.

Pasal 85

(1) Wali Kota melalui Tim Penetapan dan Penegasan Batas Desa dan Kelurahan maupun Tim Teknis Pengelola Informasi Geospasial lainnya wajib berkoordinasi dengan Daerah yang berbatasan langsung mengenai Batas Desa dan Kelurahan yang berbatasan dengan daerah lainnya.
(2) Tim Penetapan dan Penegasan Batas Desa dan Kelurahan Kota Kotamobagu maupun Tim Teknis Pengelola Informasi Geospasial lainnya sebagaimana dimaksud pada ayat (1) ditetapkan oleh Wali Kota.

Pasal 86

Pendanaan kegiatan yang terkait pengesahan Batas Desa/Kelurahan, pembuatan dan pemasangan pilar batas Desa/Kelurahan bersumber dari:

a. Anggaran Pendapatan Dan Belanja Daerah;
b. Anggaran Pendapatan Dan Belanja desa; dan/atau
c. Sumber-sumber lainnya yang sah dan tidak mengikat sesuai ketentuan peraturan perundang-undangan.

BAB VII
KETENTUAN PERALIHAN

Pasal 87

Berita acara kesepakatan yang telah dibuat dan ditandatangani disesuaikan kembali dengan Peraturan Wali Kota ini dan tidak mengubah unsur teknis dan unsur spasial dari masing-masing segmen batas Desa dan Kelurahan.

BAB VIII
KETENTUAN PENUTUP

Pasal 88

Peraturan Wali Kota ini berlaku pada tanggal diundangkan.
Agar setiap orang mengetahuinya, memerintahkan pengundangan Peraturan Wali Kota ini dengan penempatannya dalam Berita Daerah Kota Kotamobagu.

PARAF HIERARKI	
Sekretaris Daerah	
Asisten Pemerintahan dan Kesra	
Plt.Kepala Bagian Hukum	
Kepala Bagian Pemerintahan	

Ditetapkan di Kotamobagu
pada tanggal 26 JULI 2023
WALI KOTA KOTAMOBAGU,

TATONG BARA

Diundangkan di Kotamobagu
pada tanggal 26 JULI 2023
SEKRETARIS DAERAH KOTA KOTAMOBAGU,

SOFYAN MOKOGINTA

BERITA DAERAH KOTA KOTAMOBAGU TAHUN 2023 NOMOR



LAMPIRAN I
PERATURAN WALI KOTA KOTAMOBAGU
NOMOR TAHUN
TENTANG
BATAS DESA DAN KELURAHAN DI KOTA KOTAMOBAGU

PETA BATAS DESA DAN KELURAHAN KOTA KOTAMOBAGU

Kode Wilayah : 71.74

PROVINSI SULAWESI UTARA

U SKALA 1:20.000

0 400 800 1.600 2.400 3.200 Meter





Sistem Proyeksi ..... Transverse Mercator
Sistem Grid ..... Grid Geografi dan Grid Universal Transverse Mercator
Datum Horizontal ..... SNGI 2013

DIBUAT, DICETAK DAN DITERBITKAN KEMBALI OLEH:
BADAN PEMERINTAHAN SEKRETARIAT DAERAH
PEMERINTAH KOTA KOTAMOBAGU
Jl. Ahmad Yani No. 2, Kelurahan Kotamobagu, Kecamatan Kotamobagu Barat,
Kota Kotamobagu, Provinsi Sulawesi Utara
Telp. (0434) 24822 Fax 0434-21611
©Copyright 2022. All Rights Reserved.

LEGENDA

- Pilar Batas Dengan Kabupaten Bolaang Mongondow
- Pilar Batas Dengan Kabupaten Bolaang Mongondow Timur
- Batas Provinsi
- Batas Kabupaten/Kota
- Batas Kecamatan
- Batas Desa/Kelurahan

WALI KOTA KOTAMOBAGU,

TATONG BARA

Sumber Peta

- Peta Dasar Rupabumi Tahun 2019 Kota Kotamobagu
- Data Kode Wilayah Administrasi Desa dan Kelurahan Hasil Verifikasi Kemendagri Tahun 2021
- Data Batas Wilayah Administrasi Kabupaten/Kota
- Hasil Pelacakan Lapangan Batas Desa/Kelurahan Oleh Tim PPB Desa dan Kelurahan Kota Kotamobagu
- (c) Tahun 2021 Badan Registrasi Administrasi Kependudukan

Keterangan:

Peta ini berdasarkan hasil kegiatan penelitian dan penegasan batas Desa/Kelurahan oleh Pemerintah Kota Kotamobagu serta kegiatan Kemendagri dalam agenda Batas Desa/Kelurahan tahun 2021 yang ditandatangani oleh Pemerintah Kota Kotamobagu dan Kepala Administrasi Kependudukan (Ka) selaku Administrator serta Informasi Geografis dan Dasar Dr. Kota Kotamobagu

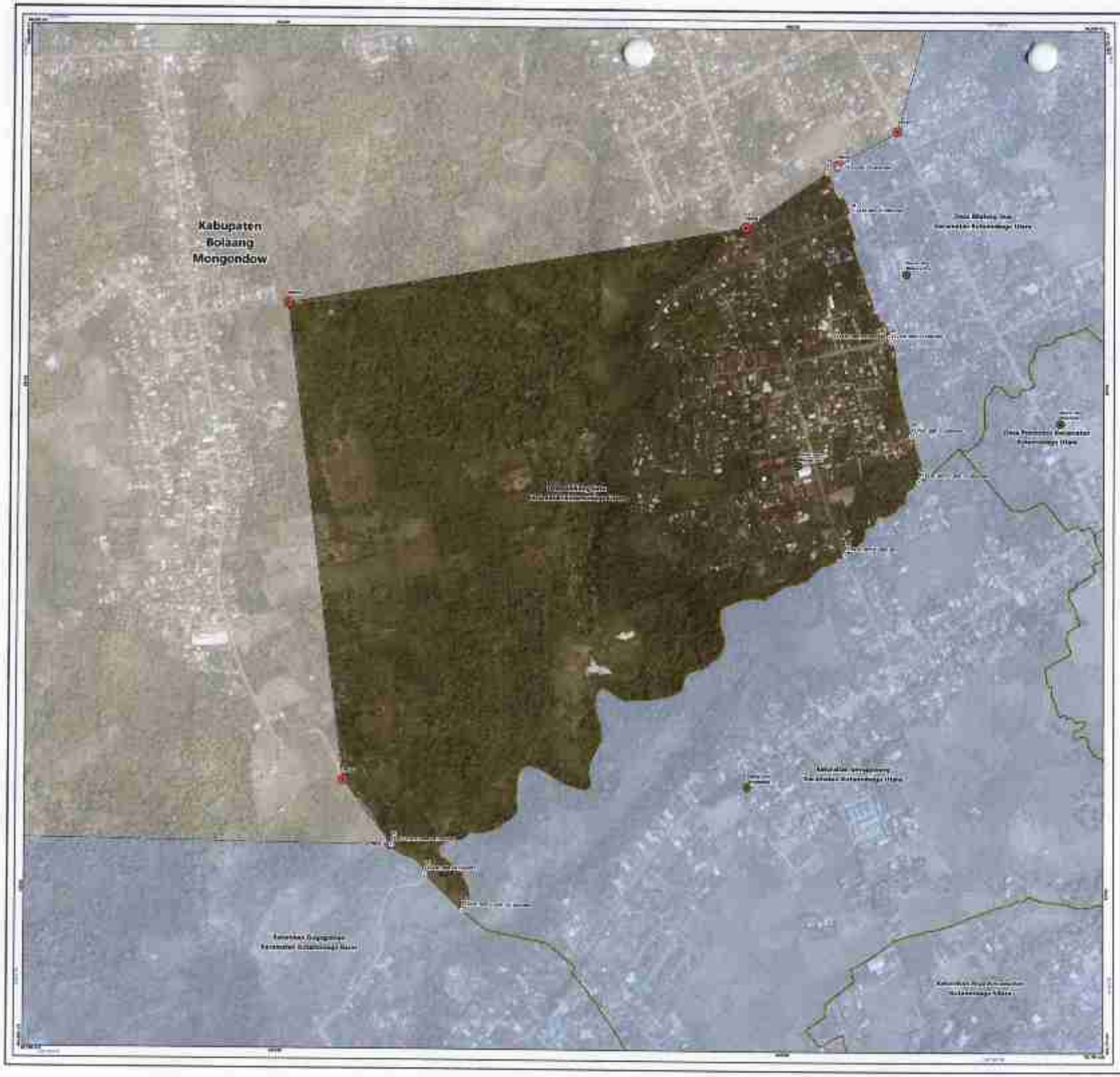

PETA BATAS DESA

Kode Wilayah : 71.74.01.2001

DESA BILALANG SATU

KECAMATAN KOTAMOBAGU UTARA
KOTA KOTAMOBAGU
PROVINSI SULAWESI UTARA

U SKALA 1:2,500

0 50 100 200 300 400 Meter

Sistem Proyeksi	Transverse Mercator
Sistem Grid	Grid Geografi dan Grid Universal Transverse Mercator
Datum Horizontal	SRGI 2013

DISUSUN, DILETAK DAN DITERBITKAN OLEH:
BAGIAN PEMERINTAHAN SEKRETARIAT DAERAH
PEMERINTAH KOTA KOTAMOBAGU
Jl. Ahmad Yani No. 2, Kelurahan Kotamobagu, Kecamatan Kotamobagu Barat, Kota Kotamobagu, Provinsi Sulawesi Utara
Telp. (0434) 24642 Fax 0434-23451
©Copyright 2022, All Rights Reserved.

DAFTAR TITIK KARTOMETRIK BATAS DESA/KELURAHAN

NO	TITIK KARTOMETRIK	KOORDINAT GEOGRAFIS		KOORDINAT UTM	
		LINTANG	BUJUR	X (M)	Y (M)
1	71.74.01.2001-01-0001-01-2002-0001	0° 55' 46.035" N	124° 56' 33.212" E	698268.7871	9901514.9569
2	71.74.01.2001-01-0002-0001	0° 55' 38.472" N	124° 56' 47.352" E	698648.5140	9901281.9854
3	71.74.01.2001-01-0003-0001	0° 55' 53.998" N	124° 56' 56.170" E	698881.1311	9901802.0856
4	71.74.01.2001-01-0002-0002	0° 55' 41.775" N	124° 56' 22.886" E	698286.0155	9901441.9535
5	71.74.01.2001-01-0002-0004	0° 55' 48.556" N	124° 56' 30.521" E	698479.6560	9901651.9980
6	71.74.01.2001-01-0001-01-2004-0001	0° 55' 43.45" N	124° 56' 20.454" E	698402.6832	9901508.0000
7	71.74.01.2001-01-0001-01-2001-001	0° 55' 23.980" N	124° 56' 36.980" E	698824.2920	9901507.9911
8	71.74.01.2001-01-0001-01-2004-002	0° 55' 8.540" N	124° 56' 21.660" E	698398.8870	9901507.9945
9	71.74.01.2001-01-0001-01-2004-003	0° 55' 10.181" N	124° 56' 49.803" E	698772.2191	9901508.0070
10	71.74.01.2001-01-0004-001	0° 55' 44.21" N	124° 56' 10.299" E	698283.9105	9901508.0091

WALI KOTA KOTAMOBAGU,

TATONG BARA

Sumber Peta
- Foto Udara Wilayah Tahun 2019 Kota Kotamobagu
- Data Batas Wilayah Administrasi Desa dan Kelurahan Hasil Kegiatan Kesepakatan Tekno Tahun 2021
- Data Batas Wilayah Administrasi Kabupaten/Kota
- Hasil Pelacakan Lapangan Batas Desa/Kelurahan Dan Tim PPB Desa dan Kelurahan Kota Kotamobagu
- ...ral Tahun 2022 (Dak Bagian Administrasi Kewilayahan)

Keterangan:
Peta ini merupakan hasil kegiatan penetapan dan penegasan batas Desa/Kelurahan oleh Pemerintah Kota Kotamobagu serta kegiatan penyelesaian rancu batas administrasi Desa/Kelurahan tahun 2021 yang dilaksanakan oleh Pemerintah Kota Kotamobagu dan disusun berdasarkan Kesepakatan (MoU) masing-masing Desa/Kelurahan dan Camat Se- Kota Kotamobagu.

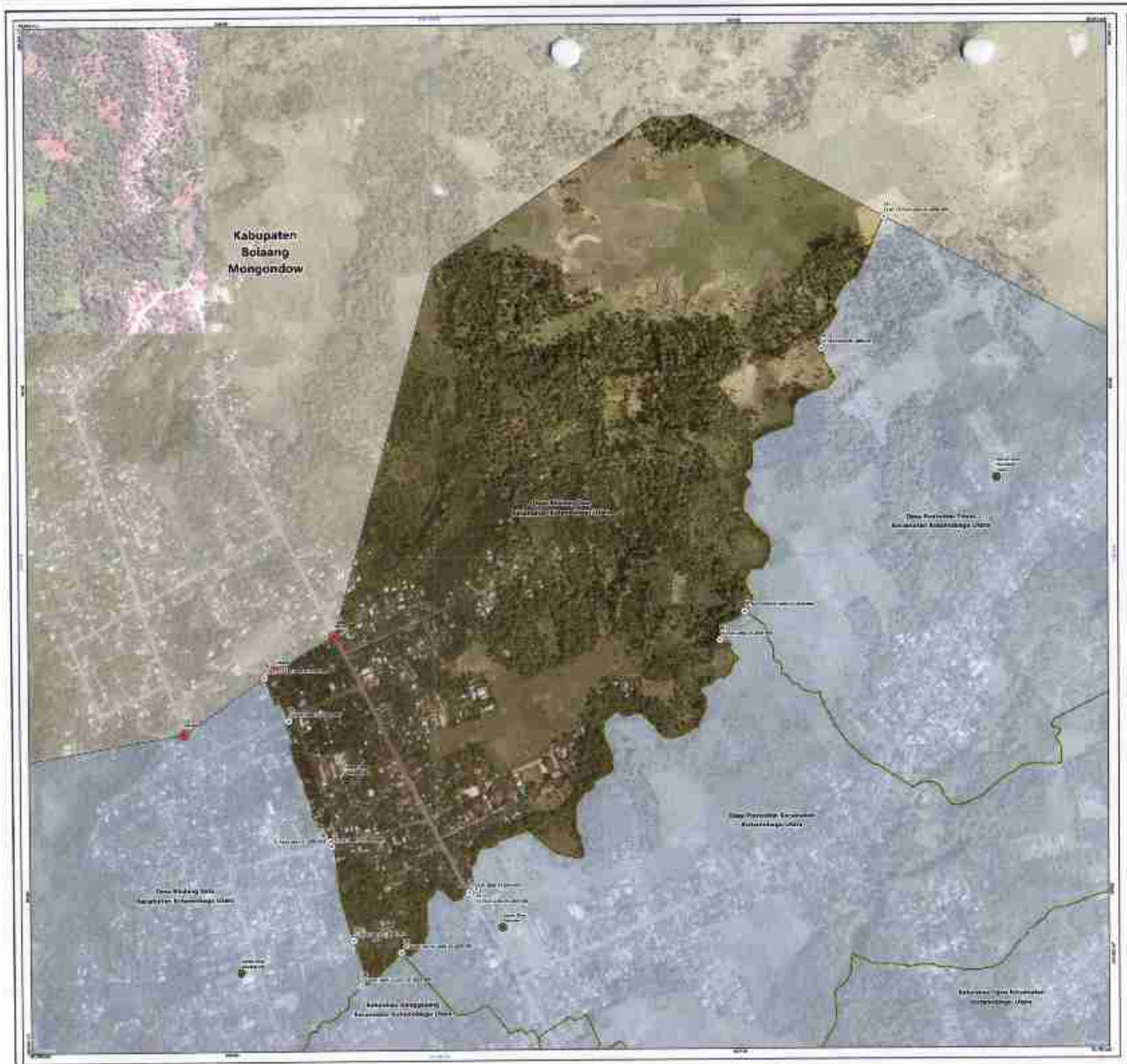

PETA BATAS DESA

Kode Wilayah : 71.74.01.2002

DESA BILALANG DUA

KECAMATAN KOTAMOBAGU UTARA
KOTA KOTAMOBAGU
PROVINSI SULAWESI UTARA

U

SKALA 1:2,500

0 55 110 220 330 440 Meter

Sistem Proyeksi	Transverse Mercator
Sistem Grid	Grid Geografi dan Grid Universal Transverse Mercator
Datum Horizontal	SRGI 2013

DISUSUN, DICETAK DAN DITERBITKAN OLEH:
BAGIAN PEMERINTAHAN SEKRETARIAT DAERAH
PEMERINTAH KOTA KOTAMOBAGU
Jl. Ahmad Yani No. 3, Kelurahan Kotamobagu, Kecamatan Kotamobagu Barat, Kota Kotamobagu, Provinsi Sulawesi Utara
Telp. (0434) 20443 Fax 0434-2347
©Copyright 2022. All Rights Reserved.

DAFTAR TITIK KARTOMETRIK BATAS DESA/KELURAHAN

NO.	TITIK KARTOMETRIK	KOORDINAT GEOGRAFIS		KOORDINAT UTM	
		LINTANG	BUJUR	X (M)	Y (M)
1	71.74.01.2002.01.0001	0° 42' 20.61" N	124° 18' 30.01" E	846736.1271	9349119.940
2	71.74.01.2002.01.0002	0° 42' 15.52" N	124° 18' 34.21" E	846842.3935	9348958.9830
3	71.74.01.2002.01.0003	0° 42' 11.94" N	124° 18' 32.11" E	846801.1611	9348848.7435
4	71.74.01.2004.01.0004	0° 42' 41.07" N	124° 18' 32.89" E	846798.7936	9349749.4229
5	71.74.01.2002.01.0005	0° 42' 45.59" N	124° 18' 30.62" E	846743.9532	9349887.2894
6	71.74.01.71.04.01.2002.0001	0° 42' 14.53" N	124° 18' 49.89" E	847172.1331	9348938.6972
7	71.74.01.2002.01.0007.01.2002.0001	0° 42' 19.19" N	124° 18' 51.51" E	847211.8398	9349081.8918
8	71.74.01.2002.01.0007.01.2002.0002	0° 42' 19.43" N	124° 18' 59.98" E	847413.1186	9349126.2810
9	71.74.01.2002.01.0003.0001	0° 42' 18.42" N	124° 19' 3.896" E	847510.8113	9349097.0109
10	71.74.01.2002.01.0003.0002	0° 42' 19.80" N	124° 19' 3.378" E	847498.8153	9349139.5302
11	71.74.01.2002.01.0008.0001	0° 42' 14.06" N	124° 19' 11.808" E	847686.6388	9348963.6871
12	71.74.01.71.04.01.2002.01.2002.0001	0° 42' 12.28" N	124° 19' 20.636" E	847893.2910	9348913.8672
13	71.74.01.2002.01.0008.0002	0° 42' 19.49" N	124° 19' 20.641" E	847891.9061	9349128.9030

WALI KOTA KOTAMOBAGU,

TATONG BARA

Sumber Peta
- Peta Upaya Revisi Tahun 2019 Kota Kotamobagu
- Data Batas Wilayah Administrasi Desa dan Kelurahan Hasil Kegiatan Kompilasi/Integrasi Tahun 2021
- Data Batas Wilayah Administrasi Kabupaten/Kota
- Hasil Pelacakan Lapangan Batas Desa/Kelurahan Oleh Tim PPB Desa dan Kelurahan Kota Kotamobagu Tahun 2022 (Sisi Bagian Administrasi Wilayahnya)

Keterangan:
Peta ini merupakan hasil kegiatan penetapan dan penegasan batas Desa/Kelurahan oleh Pemerintah Kota Kotamobagu serta kegiatan kompilasi/integrasi batas administrasi Desa/Kelurahan tahun 2021 yang ditindaklanjuti oleh Pemerintah Kota Kotamobagu dan Badan Informasi Geospasial (BIG) melalui kompilasi/integrasi batas yang telah Sepakati oleh dan Lintas Sektor Kota Kotamobagu



PETA BATAS DESA

Kode Wilayah : 71.74.01.2003

DESA PONTODON

KECAMATAN KOTAMOBAGU UTARA
KOTA KOTAMOBAGU
PROVINSI SULAWESI UTARA

U **SKALA 1:2,500**

0 50 100 200 300 400 Meter

Sistem Proyeksi ..... Transverse Mercator
Sistem Grid ..... Grid Geografi dan Grid Universal Transverse Mercator
Datum Horizontal ..... SRGI 2013

DIEDISI, DICETAK DAN DITERBITKAN OLEH:
BADAN PERTANAHAN KEMENTERIAN AGRARIA
PEMERINTAH KOTA KOTAMOBAGU
Jl. Ahmad Yani No. 2, Kelurahan Kotamobagu, Kecamatan Kotamobagu Barat,
Kota Kotamobagu, Provinsi Sulawesi Utara
Telp. (0434) 24242 Fax 0000-2201
©Copyright 2022. All Rights Reserved.
Untuk Kepentingan Dan Keluasan Informasi Publik

LEGENDA

- Titik Batas Dengan Kabupaten Bolaang Mongondow
- Titik Batas Kecamatan Kotamobagu Utara
- Titik Koordinat Batas Desa
- Batas Provinsi
- Batas Kabupaten
- Batas Kecamatan
- Batas Desa

DAFTAR TITIK KOORDINAT BATAS DESA/KELURAHAN

NO	NAMA TITIK KOORDINAT	KOORDINAT GEOGRAFIS		KOORDINAT UTM	
		LINTANG	BUJUR	X (m)	Y (m)
1					
2					
3					
4					
5					
6					
7					
8					
9					
10					
11					
12					
13					
14					
15					
16					
17					
18					
19					
20					
21					
22					
23					
24					
25					
26					

WALI KOTA KOTAMOBAGU,

TATONG BARA

Sumber Peta

- Peta Upaya Mikatek Tahun 2019 Kota Kotamobagu
- Data Hasil Wilayah Administrasi Desa dan Kelurahan Hasil Kesatuan Kewajaran Tabrak Tahun 2021
- Data Batas Wilayah Administrasi Kabupaten/Kota
- Hasil Pelaksanaan Lapangan Batas Desa/Kelurahan Oleh Tim PPB Desa dan Kelurahan Kota Kotamobagu Ltd Tahun 2022 (Sub Bagian Administrasi Kewilayahan)

Keterangan:

Peta ini merupakan hasil kegiatan penataan dan penegasan batas Desa/Kelurahan oleh Pemerintah Kota Kotamobagu serta kegiatan penyelarasan batas batas administrasi Desa/Kelurahan tahun 2021 yang dikoordinasikan oleh Pemerintah Kota Kotamobagu dan Badan Informasi Geospasial (BIG) melalui Pengadaan area interim (pengadaan dan Cakar Ge- Kota Kotamobagu)



PETA BATAS DESA

Kode Wilayah : 71.74.01.2004

DESA SIA

KECAMATAN KOTAMOBAGU UTARA
KOTA KOTAMOBAGU
PROVINSI SULAWESI UTARA

U SKALA 1:3,000





Sistem Proyeksi : Transverse Mercator
Sistem Grid : Grid Geografi dan Grid Universal Transverse Mercator
Datum Horizontal : SRGI 2013

DISUSUN, DICETAK DAN DITERBITKAN OLEH
BADAN PEMBINAAN SEKRETARIAT DAERAH
PEMERINTAH KOTA KOTAMOBAGU
Jl. Ahmad Yani No. 2, Dekrabon Kotamobagu, Kecamatan Kotamobagu Barat,
Kota Kotamobagu, Provinsi Sulawesi Utara
Telp. (0434) 04444 Fax 0434-2401
©Copyright 2022, All Rights Reserved.

Legenda

DAFTAR TITIK KARTOMETRIK BATAS DESA/KELURAHAN

NO.	TITIK KARTOMETRIK	KOORDINAT GEOGRAFIS		KOORDINAT UTM	
		LATITUDE	MILIUM	X DIE	Y DIE
1	[illegible]	[illegible]	[illegible]	[illegible]	[illegible]
2	[illegible]	[illegible]	[illegible]	[illegible]	[illegible]
3	[illegible]	[illegible]	[illegible]	[illegible]	[illegible]
4	[illegible]	[illegible]	[illegible]	[illegible]	[illegible]
5	[illegible]	[illegible]	[illegible]	[illegible]	[illegible]
6	[illegible]	[illegible]	[illegible]	[illegible]	[illegible]
7	[illegible]	[illegible]	[illegible]	[illegible]	[illegible]

WALI KOTA KOTAMOBAGU,

TATONG BARA

Sumber Peta
- Peta Udara Wilayah Tahun 2013 Kota Kotamobagu
- Data Batas Wilayah Administrasi Desa dan Kelurahan Hasil Bagaian Sengketakan Tahun Tahun 2021
- Data Batas Wilayah Administrasi Kabupaten/Kota
- Hasil Pelaksanaan Lapangan Batas Desa/Kelurahan Oleh Tim PPG Desa dan Kelurahan Kota Kotamobagu Ltd Tahun 2022 (Sub Bagian Administrasi Kesejahteraan)

Keterangan:
Peta ini dimasukkan hasil bagaian penetapan dan penegasan batas Desa/Kelurahan oleh Kecamatan Kota Kotamobagu serta bagaian kesepakatan tetapi batas administrasi Desa/Kelurahan tahun 2021 yang dikeluarkan oleh Pemerintah Kota Kotamobagu dan Badan Informasi Geospasial (BIG) melalui pengadaan untuk tahunan Geospasial Kota dan Cetak Ber-Data Kotamobagu



PETA BATAS KELURAHAN

Kode Wilayah : 71.74.01.1002

KELURAHAN BIGA

KECAMATAN KOTAMOBAGU UTARA
KOTA KOTAMOBAGU
PROVINSI SULAWESI UTARA

SKALA 1:3,096





Sistem Proyeksi : Transverse Mercator
Sistem Grid : Grid Geografi dan Grid Universal Transverse Mercator
Datum Horizontal : SRGI 2013

DIBUAT, DICETAK DAN DITERBITKAN OLEH:
BAGIAN PEMERINTAHAN SEKRETARIAT DAERAH
PEMERINTAH KOTA KOTAMOBAGU
Jl. Ahmad Yani No. 2, Kelurahan Kotamobagu, Kecamatan Kotamobagu Barat,
Kota Kotamobagu, Provinsi Sulawesi Utara
Telp. (0434) 22017 Fax 0434-6161

©Copyright 2023, All Rights Reserved.

LEGENDA

DAFTAR TITIK KARTOMETRIK BATAS DESA/KELURAHAN

NO	TITIK KARTOMETRIK	KOORDINAT GEOGRAFIS		KOORDINAT UTM	
		LINTANG	BUJUR	X (m)	Y (m)
1					
2					
3					
4					
5					
6					
7					
8					
9					
10					
11					
12					
13					
14					
15					
16					
17					

WALI KOTA KOTAMOBAGU,

TATONG BARA

Sumber Peta
- Peta Lokasi Administrasi Tahun 2018 Kota Kotamobagu
- Data Batas Wilayah Administrasi Desa dan Kelurahan Hasil Kegiatan Penegasan Batas Tahun 2021
- Data Batas Wilayah Administrasi Kabupaten/Kota
- Hasil Pelaksanaan Lapangan Batas Desa/Kelurahan Dan Tim PPB Desa dan Kelurahan Kota Kotamobagu Tahun 2022 (Luas Wilayah Administrasi Kewilayahan)

Keterangan:
Area ini merupakan hasil kegiatan penetapan dan penegasan batas Desa/Kelurahan oleh Pemerintah Kota Kotamobagu serta penetapan kesepakatan antara Batas administrasi Desa/Kelurahan tahun 2021 yang ditandatangani oleh Pemerintah Kota Kotamobagu dan Badan Informasi Geospasial (BIG) sebagai pembuktian untuk sebagai kepentingan Camat Di Kota Kotamobagu

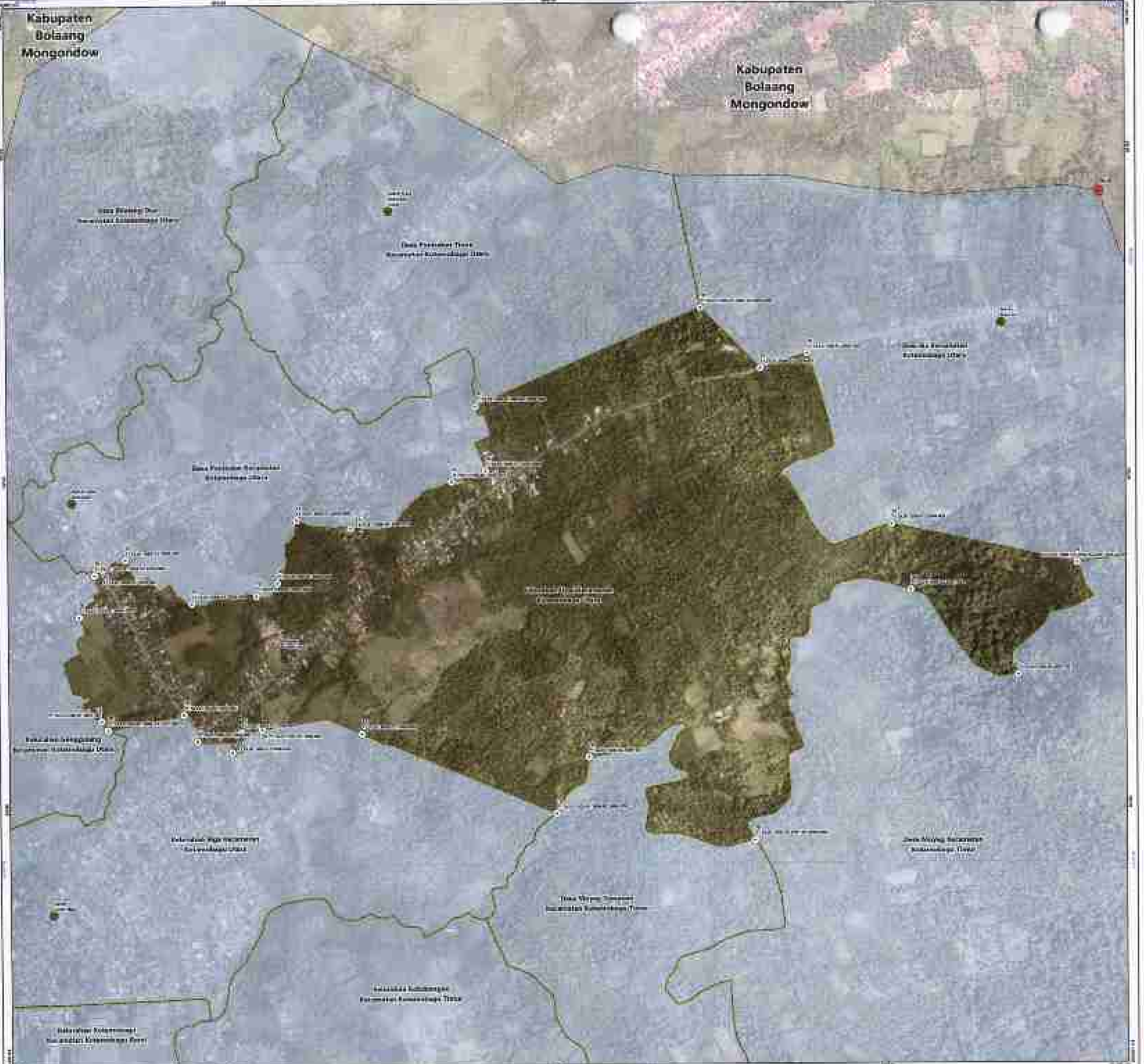

PETA BATAS KELURAHAN

KELURAHAN UPAI

KECAMATAN KOTAMOBAGU UTARA
KOTA KOTAMOBAGU
PROVINSI SULAWESI UTARA

SKALA 1:4.000

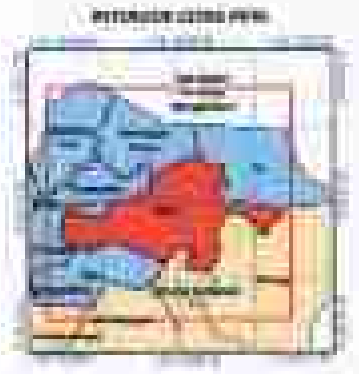



Sistem Proyeksi .... Transverse Mercator
Sistem Grid .... Grid Geografi dan Grid Universal Transverse Mercator
Datum Horizontal .... SRGI 2013

DISUSUN, DICETAK DAN DITERBITKAN OLEH:
BAGIAN PEMERINTAHAN SEKRETARIAT DAERAH
PEMERINTAH KOTA KOTAMOBAGU
Jl. Ahmad Yani No. 2, Kelurahan Kotamobagu, Kecamatan Kotamobagu Barat,
Kota Kotamobagu, Provinsi Sulawesi Utara
Telp. (0434) 24032 Fax 0434-2391
©Copyright 2023, All Rights Reserved.

DAFTAR TITIK KARTOMETRIK BATAS DESA/KELURAHAN

NO	TITIK KARTOMETRIK	KOORDINAT GEOGRAFIS		KOORDINAT UTM	
		LINTANG	BUJUR	X (m)	Y (m)
[illegible]	[illegible]	[illegible]	[illegible]	[illegible]	[illegible]

WALI KOTA KOTAMOBAGU,

TATONG BARA

Sumber Peta:
- Citra Udara (Foto) Tahun 2019 Kota Kotamobagu
- Data Batas Wilayah Administrasi Desa dan Kelurahan Hasil Kegiatan Kompilasi dan Verifikasi Tahun 2021
- Data Batas Wilayah Administrasi Kabupaten/Kota
- Hasil Pelacakan Lapangan Batas Desa/Kelurahan [illegible]

Keterangan:
[illegible]



PETA BATAS KELURAHAN

Kode Wilayah : 71.74.01.1007

KELURAHAN GENGGULANG

KECAMATAN KOTAMOBAGU UTARA
KOTA KOTAMOBAGU
PROVINSI SULAWESI UTARA

SKALA 1:2.500

0 55 110 220 330 440 Meter

PETUNJUK LOKASI KOTA



KABUPATEN BOLAANG MONGONDOW



Sistem Proyeksi ..... : Transverse Mercator
Sistem Grid ..... : Grid Geografi dan Grid Universal Transverse Mercator
Datum Horizontal ..... : SRGI 2013

DISUSUN, DICETAK DAN DITERBITKAN OLEH:
BAGIAN PEMERINTAHAN SEKRETARIAT DAERAH
PEMERINTAH KOTA KOTAMOBAGU
Jl. Ahmad Yani No. 2, Kelurahan Kotamobagu, Kecamatan Kotamobagu Barat,
Kota Kotamobagu, Provinsi Sulawesi Utara
Telp. (0434) 24853 Fax 0434 21501
©Copyright 2021, All Rights Reserved

(Peta Batas Wilayah Desa/Kelurahan Kabupaten)

LEGENDA

- Titik Batas Desa/Kelurahan Kabupaten/Kota
- Titik Batas Desa/Kelurahan Kabupaten/Kota
- Titik Koordinat Batas Desa
- Batas Wilayah Desa/Kelurahan
- Batas Provinsi
- Batas Kabupaten/Kota
- Batas Kecamatan
- Batas Desa/Kelurahan

DAFTAR TITIK KARTOMETRIK BATAS DESA/KELURAHAN

NO	TITIK KARTOMETRIK	KOORDINAT GEOGRAFIS		KOORDINAT UTM	
		LINTANG	BUJUR	X (M)	Y (M)
1	71.74.01.1007.01.0001	0° 45' 33.470" N	124° 18' 31.911" E	9992[illegible].7675	9991[illegible].6946
2	71.74.01.1007.01.0002	0° 45' 5.570" N	124° 18' 46.884" E	9992[illegible].8012	9991[illegible].6001
3	71.74.01.1007.01.0003	0° 44' 34.092" N	124° 19' 49.602" E	9993[illegible].4802	9990[illegible].2007
4	71.74.01.1007.01.0004	0° 44' 47.730" N	124° 19' 44.889" E	9993[illegible].4403	9990[illegible].6743
5	71.74.01.1007.01.0005	0° 44' 59.060" N	124° 19' 33.890" E	9993[illegible].2378	9990[illegible].0294
6	71.74.01.1007.01.0006	0° 45' 19.060" N	124° 19' 33.890" E	9993[illegible].7637	9991[illegible].0726
7	71.74.01.1007.01.0007	0° 45' 33.680" N	124° 19' 30.810" E	9993[illegible].2191	9991[illegible].5166
8	71.74.01.1007.01.0008	0° 44' 36.081" N	124° 19' 53.210" E	9993[illegible].8436	9990[illegible].4041
9	71.74.01.1007.01.0009	0° 45' 13.680" N	124° 19' 7.262" E	9991[illegible].7173	9990[illegible].0716
10	71.74.01.1006.01.0001	0° 45' 14.345" N	124° 19' 6.975" E	9991[illegible].7134	9990[illegible].9543
11	71.74.01.1006.01.0002	0° 45' 29.999" N	124° 19' 4.301" E	9991[illegible].2087	9990[illegible].0009
12	71.74.01.1006.01.0003	0° 45' 34.355" N	124° 18' 51.811" E	9991[illegible].8288	9990[illegible].0818
13	71.74.01.1006.01.0004	0° 45' 25.080" N	124° 19' 4.168" E	9991[illegible].3436	9990[illegible].0809
14	71.74.01.1001.01.0001	0° 45' 29.894" N	124° 19' 5.997" E	9991[illegible].4581	9990[illegible].9545
15	71.74.01.1001.01.0002	0° 45' 30.019" N	124° 19' 3.997" E	9991[illegible].4417	9990[illegible].8846
16	71.74.01.1001.01.0003	0° 44' 53.172" N	124° 19' 51.833" E	9992[illegible].9176	9991[illegible].1040
17	71.74.01.1002.01.0001	0° 45' 20.242" N	124° 20' 49.879" E	9993[illegible].5456	9991[illegible].6021
18	71.74.01.1003.01.0001	0° 45' 8.862" N	124° 20' 6.868" E	9992[illegible].8162	9991[illegible].4133
19	71.74.01.1003.01.0002	0° 45' 0.070" N	124° 20' 21.134" E	9992[illegible].6167	9991[illegible].1696
20	71.74.01.1003.01.0003	0° 45' 17.860" N	124° 20' 32.230" E	9993[illegible].4167	9991[illegible].6611

WALI KOTA KOTAMOBAGU,

TATONG BARA

Sumber Peta

- Peta Upaan Wilayah Tahun 2019 Kota Kotamobagu
- Data Batas Wilayah Administrasi Desa dan Kelurahan Hasil Kegiatan Konsolidasi Tekstur Tahun 2021
- Data Batas Wilayah Administrasi Kabupaten/Kota
- Hasil Pelayanan Lapangan Batas Desa/Kelurahan Oleh Tim PPB Desa dan Kecamatan Kota Kotamobagu Tahun 2021 (Luar Bidang Administrasi Pemerintah)

Keterangan

Peta ini merupakan hasil fasilitasi penetapan dan penegasan batas Desa/Kelurahan oleh Pemerintah Kota Kotamobagu serta disahkan melalui Berita Acara Kesepakatan Desa/Kelurahan pada tahun 2021 yang ditandatangani oleh Pemerintah Kota Kotamobagu dan Dalam Rangka Penyusunan RKP Tahun 2022 Sebagai Pedoman untuk Kepala Desa/Lurah dan Camat Di Kota Kotamobagu



PETA BATAS DESA

Kode Wilayah : 71.74.01.2008

DESA PONTODON TIMUR

KECAMATAN KOTAMOBAGU UTARA
KOTA KOTAMOBAGU
PROVINSI SULAWESI UTARA

SKALA 1:2,500

Sistem Proyeksi	Transverse Mercator
Sistem Grid	Grid Geografi dan Grid Universal Transverse Mercator
Datum Horizontal	SRGI 2013

DISUSUN, DIGITAK DAN DITERBITKAN OLEH:
BAGIAN PEMERINTAHAN SEKRETARIAT DAERAH
PEMERINTAH KOTA KOTAMOBAGU
Jl. Ahmad Yani No. 2, Kelurahan Kotamobagu, Kecamatan Kotamobagu Barat,
Kota Kotamobagu, Provinsi Sulawesi Utara
Telp. (0434) 24017 Fax 0434-2941
©Copyright 2021, All Rights Reserved.

LEGENDA

DAFTAR TITIK KARTOMETRIK BATAS DESA/KELURAHAN

NO	TITIK KARTOMETRIK	KOORDINAT GEOGRAFIS		KOORDINAT UTM	
		LINTANG	BUJUR	X (M)	Y (M)
1					
2					
3					
4					
5					
6					
7					
8					
9					
10					
11					
12					
13					
14					

WALI KOTA KOTAMOBAGU,

TATONG BARA

Sumber Peta

Peta Batas Desa Tahun 2019 Kota Kotamobagu
Data Batas Wilayah Administrasi Desa dan Kelurahan Hasil Kegiatan Penyelarasan Teknis Tahun 2021
Data Batas Wilayah Administrasi Kabupaten/Kota
Hasil Pelaksanaan Lapangan Batas Desa/Kelurahan Oleh Tim PPB Desa dan Kelurahan Kota Kotamobagu
pd Tahun 2021 (Hak Bagian Administrasi Kewilayahan)

Keterangan:

Peta ini merupakan hasil kegiatan penetapan dan penegasan batas Desa/Kelurahan dan
Pemerintah Kota Kotamobagu serta kegiatan penggabungan antara batas administrasi Desa/Kelurahan
tahun 2021 yang ditandatangani oleh Pemerintah Kota Kotamobagu dan Badan pertanahan Kewilayahan (BAK)
meliputi batas/batas garis sungai/jurnit dan Laut di Wil. Kota Kotamobagu



PETA BATAS DESA

Kode Wilayah : 71.74.02.2001

DESA MOYAG

KECAMATAN KOTAMOBAGU TIMUR
KOTA KOTAMOBAGU
PROVINSI SULAWESI UTARA

U SKALA 1:4.000

0 90 180 360 540 720 Meter





Sistem Proyeksi : Transverse Mercator
Sistem Grid : Grid Geografi dan Grid Universal Transverse Mercator
Datum Horizontal : SBGI 2013

DISUSUN, DICETAK DAN DITERBITKAN OLEH:
BADAN PEMERINTAHAN SEKRETARIAT DAERAH
PEMERINTAH KOTA KOTAMOBAGU
Jl. Ahmad Yani No. 1, Kelurahan Kotamobagu, Kecamatan Kotamobagu Barat,
Kota Kotamobagu, Provinsi Sulawesi Utara
Telp. (0434) 20822 Fax 0434-2361
©Copyright 2022. All Rights Reserved.

LEGENDA

DAFTAR TITIK KARTOMETRIK BATAS DESA/KELURAHAN

NO	TITIK KARTOMETRIK	KOORDINAT GEOGRAFIS		KOORDINAT UTM	
		LINTANG	BUJUR	U (M)	T (M)
1	[illegible]	[illegible]	[illegible]	[illegible]	[illegible]
2	[illegible]	[illegible]	[illegible]	[illegible]	[illegible]
3	[illegible]	[illegible]	[illegible]	[illegible]	[illegible]
4	[illegible]	[illegible]	[illegible]	[illegible]	[illegible]
5	[illegible]	[illegible]	[illegible]	[illegible]	[illegible]
6	[illegible]	[illegible]	[illegible]	[illegible]	[illegible]
7	[illegible]	[illegible]	[illegible]	[illegible]	[illegible]
8	[illegible]	[illegible]	[illegible]	[illegible]	[illegible]
9	[illegible]	[illegible]	[illegible]	[illegible]	[illegible]
10	[illegible]	[illegible]	[illegible]	[illegible]	[illegible]
11	[illegible]	[illegible]	[illegible]	[illegible]	[illegible]

WALI KOTA KOTAMOBAGU,

TATONG BARA

Sumber Peta

- Peta Udara Akurasi Tahun 2019 Kota Kotamobagu
- Data Batas Wilayah Administrasi Desa dan Kelurahan Hasil Negosiasi Sesuaikan Tahun Tahun 2021
- Data Batas Wilayah Administrasi Kabupaten/Kota
- Hasil Pencerakan Lapangan Batas Desa/Kelurahan Oleh Tim PPD Desa dan Kelurahan Kota Kotamobagu (di Tahun 2021 Oleh Bagian Administrasi Kewilayahan)

Keterangan:

Peta ini berdasarkan hasil kegiatan penerapan dan penegasan Batas Desa/Kelurahan oleh Pemerintah Kota Kotamobagu yang kegiatan sesuaikan tahun batas administrasi Desa/Kelurahan tahun 2021 yang diselenggarakan oleh Pemerintah Kota Kotamobagu dan Badan Informasi Geospasial (BIG) melalui Pengukuran untuk untuk Sangat/Lurah dan Camat Dr. Kota Kotamobagu



PETA BATAS DESA

Kode Wilayah : 71.75.03.2002

DESA KOBO KECIL

KECAMATAN KOTAMOBAGU TIMUR
KOTA KOTAMOBAGU
PROVINSI SULAWESI UTARA

U SKALA 1:8.000

0 380 670 760 1,710 3,420 Meter

Sistem Proyeksi	Transverse Mercator
Sistem Grid	Grid Geografi dan Grid Universal Transverse Mercator
Datum Horizontal	WGS 2013

DIKUMPUL, DIGITASI DAN DITERBITKAN OLEH:
BADAN PEMERINTAHAN SEKRETARIAT DAERAH
PEMERINTAH KOTA KOTAMOBAGU
Jl. Ahmad Yani No. 2, Kelurahan Kotamobagu, Kecamatan Kotamobagu Barat,
Kota Kotamobagu, Provinsi Sulawesi Utara
Telp. (0434) 24932 Fax 0434-2341
©Copyright 2022, All Rights Reserved.

LEGENDA

DAFTAR TITIK KARTOMETRIK BATAS DESA/KELURAHAN

NO	TITIK KARTOMETRIK	KOORDINAT GEOGRAFIS		KOORDINAT UTM	
		LINTANG	BUJUR	X (M)	Y (M)
1	71.75.03.2002.1001	0° 42' 5.410" N	124° 19' 23.607" E	8472675.802	780513.7520
2	71.75.03.2002.1002	0° 42' 53.297" N	124° 19' 23.217" E	8472722.059	780513.7081
3	71.75.03.2002.1003	0° 43' 7.849" N	124° 19' 23.280" E	8472751.4859	780513.9084
4	71.75.03.2002.1004	0° 43' 19.605" N	124° 19' 26.379" E	8473144.6859	780567.3369
5	71.75.03.2002.1005	0° 42' 43.519" N	124° 21' 22.226" E	8470913.2733	783533.8828
6	71.75.03.2002.1006	0° 42' 43.513" N	124° 21' 28.699" E	8470913.2253	783634.7099
7	71.75.03.2002.1007	0° 42' 53.531" N	124° 21' 17.031" E	8471217.2224	783451.8468
8	71.75.03.2002.1008	0° 43' 2.343" N	124° 20' 58.452" E	8471483.7431	783037.8098
9	71.75.03.2002.1009	0° 42' 30.178" N	124° 20' 49.980" E	8470510.4864	782832.809
10	71.75.03.2002.1010	0° 42' 30.178" N	124° 20' 43.627" E	8470510.5013	782731.8097

WALI KOTA KOTAMOBAGU,

TATONG BARA

Sumber Peta
- Peta Wilayah Administrasi Desa dan Kelurahan Hasil Kegiatan Penegasan Batas Tahun 2021
- Data Batas Wilayah Administrasi Kabupaten/Kota
- Hasil Kesepakatan Lapangan Batas Desa/Kelurahan Oleh Tim PBD Desa dan Kelurahan Kota Kotamobagu

Keterangan:



PETA BATAS KELURAHAN

Kode Wilayah : 71.74.02.1003

KELURAHAN KOTOBANGUN

KECAMATAN KOTAMOBAGU TIMUR
KOTA KOTAMOBAGU
PROVINSI SULAWESI UTARA

U

SKALA 1:3,000

0 95 190 285 380 520 Meter





Sistem Proyeksi : Transverse Mercator
Sistem Grid : Grid Geografi dan Grid Universal Transverse Mercator
Datum Horizontal : SRGI 2013

DISUSUN, DICETAK DAN DITERBITKAN OLEH:
BADAN PEMBERDAYAAN MASYARAKAT DESA
PEMERINTAH KOTA KOTAMOBAGU
Jl. Ahmad Yani No. 2, Kelurahan Kotamobagu, Kecamatan Kotamobagu Barat, Kota Kotamobagu, Provinsi Sulawesi Utara
Telp. (0434) 24422 Fax 0434-2367

©Copyright 2022, All Rights Reserved.

LEGENDA

DAFTAR TITIK KARTOMETRIS BATAS DESA/KELURAHAN

NO	TITIK KARTOMETRIS	KOORDINAT GEOGRAFIS		KOORDINAT UTM	
		LINTANG	BUJUR	X (M)	Y (M)
1					
2					
3					
4					
5					
6					
7					
8					
9					
10					
11					
12					
13					
14					

WALI KOTA KOTAMOBAGU,

TATONG BARA

Sumber Peta:
- Peta Lokasi Rekalis Tahun 2017 Kota Kotamobagu
- Data Batas Wilayah Administrasi Desa dan Kelurahan Hasil Kegiatan Penyelesaian Rekalis Tahun 2021
- Data Batas Wilayah Administrasi Kabupaten/Kota
- Hasil Pelaksanaan Lapangan Batas Desa/Kelurahan Oleh Tim PPB Desa dan Kelurahan Kota Kotamobagu s/d Tahun 2022 Dan Bagian Administrasi Kewilayahan

Keterangan:

Peta ini merupakan hasil kegiatan penataan dan penegasan batas Desa/Kelurahan oleh Pemerintah Kota Kotamobagu serta kegiatan kewajiban lainnya dalam administrasi Desa/Kelurahan tahun 2021 yang disetujui/disahkan oleh Pemerintah Kota Kotamobagu dan Badan Informasi Geospasial (BIG) melalui kesepakatan tanda tertinggi Geografis/Lintas dan Garis Pantai Kota Kotamobagu



PETA BATAS KELURAHAN

Kode Wilayah : 71.74.02.1004

KELURAHAN TUMUBUI

KECAMATAN KOTAMOBAGU TIMUR
KOTA KOTAMOBAGU
PROVINSI SULAWESI UTARA

U

SKALA 1:3,000

0 50 100 200 300 400 Meter

PETUNJUK LOKASI PETA



KEDUDUKAN KELURAHAN



Sistem Proyeksi : Transverse Mercator
Sistem Grid : Grid Geografi dan Grid Universal Transverse Mercator
Datum Horizontal : SRGI 2013

DISUSUN, DICETAK DAN DITERBITKAN OLEH:
BAGIAN PEMERINTAHAN SEKRETARIAT DAERAH
PEMERINTAH KOTA KOTAMOBAGU
Jl. Ahmad Yani No. 1, Kelurahan Kotamobagu, Kecamatan Kotamobagu Barat,
Kota Kotamobagu, Provinsi Sulawesi Utara
Telp. (0434) 24433 Fax 0434-2381

©Copyright 2022, All Rights Reserved.

LEGENDA

- Batas Provinsi
- Batas Kabupaten/Kota
- Batas Kecamatan
- Batas Kelurahan

DAFTAR TITIK KOORDINAT BATAS DESA/KELURAHAN

NO	TITIK KOORDINAT	KOORDINAT GEOGRAFIS		KOORDINAT UTM	
		LINTANG	BUJUR	X (M)	Y (M)
1	71.74.02.1004.02.1004.01.0001.001	0° 48' 56.832" N	124° 19' 51.304" E	548132.6908	9108.30.1810
2	71.74.02.1004.02.1004.002	0° 48' 51.308" N	124° 19' 38.512" E	547812.3160	9108.25.3888
3	71.74.02.1004.02.1004.003	0° 48' 49.263" N	124° 19' 33.052" E	547267.1373	9108.24.6729
4	71.74.02.1004.02.1004.04.1001.004	0° 48' 49.62" N	124° 19' 41.132" E	548292.1359	9108.24.8251
5	71.74.02.1004.02.1004.05.1002.005	0° 48' 52.908" N	124° 19' 52.932" E	548582.6502	9108.25.2256
6	71.74.02.1004.02.1004.03.2001.006	0° 48' 55.467" N	124° 20' 1.255" E	548809.1903	9108.25.7809
7	71.74.02.1004.04.2001.04.2001.007	0° 48' 29.041" N	124° 19' 30.448" E	548461.9804	9108.24.9384
8	71.74.02.1004.04.2001.008	0° 48' 16.991" N	124° 19' 3.156" E	548288.6405	9108.24.5031
9	71.74.02.1004.03.2001.009	0° 48' 16.211" N	124° 18' 59.761" E	548182.3961	9108.24.4809
10	71.74.02.1004.02.2001.001	0° 48' 23.612" N	124° 18' 47.417" E	548004.433	9108.24.8013
11	71.74.02.1004.02.2001.002	0° 48' 16.299" N	124° 18' 50.298" E	548012.2313	9108.24.5885
12	71.74.02.1004.02.2001.003	0° 48' 39.429" N	124° 19' 31.655" E	548128.2109	9108.25.3995
13	71.74.02.1004.03.2001.004	0° 48' 33.869" N	124° 19' 41.823" E	548411.2347	9108.25.179
14	71.74.02.1004.03.2001.005	0° 48' 33.901" N	124° 19' 51.958" E	548701.2109	9108.25.1981
15	71.74.02.1004.02.2001.006	0° 48' 16.215" N	124° 19' 25.295" E	548189.9522	9108.24.6475
16	71.74.02.1004.02.2001.001	0° 48' 46.849" N	124° 19' 4.234" E	548068.3711	9108.25.5779

WALI KOTA KOTAMOBAGU,

TATONG BARA

Sumber Peta :
- Kota Dalam Angka di Tahun 2019 Kota Kotamobagu
- Data Batas Wilayah Administrasi Desa dan Kelurahan Hasil Regulasi Kewilayahan Tahun Tahun 2021
- Data Batas Wilayah Administrasi Kabupaten/Kota
- Hasil Pelayanan Lapangan Batas Desa/Kelurahan Oleh Tim RBK Desa dan Kelurahan Kota Kotamobagu tahun 2022 (Bidu Bagian Administrasi Kewilayahan)

Keterangan :
Peta ini berdasarkan hasil fasilitasi penyusun dan penegasan batas Desa/Kelurahan oleh Pemerintah Kota Kotamobagu serta regulasi kewilayahan lainnya dalam administrasi Desa/Kelurahan (2021) yang ditetapkan oleh Pemerintah Kota Kotamobagu dan Badan Informasi Geospasial (BIG) terkait penyusunan peta wilayah Daerah Lokal dan Catur Dr. Kota Kotamobagu

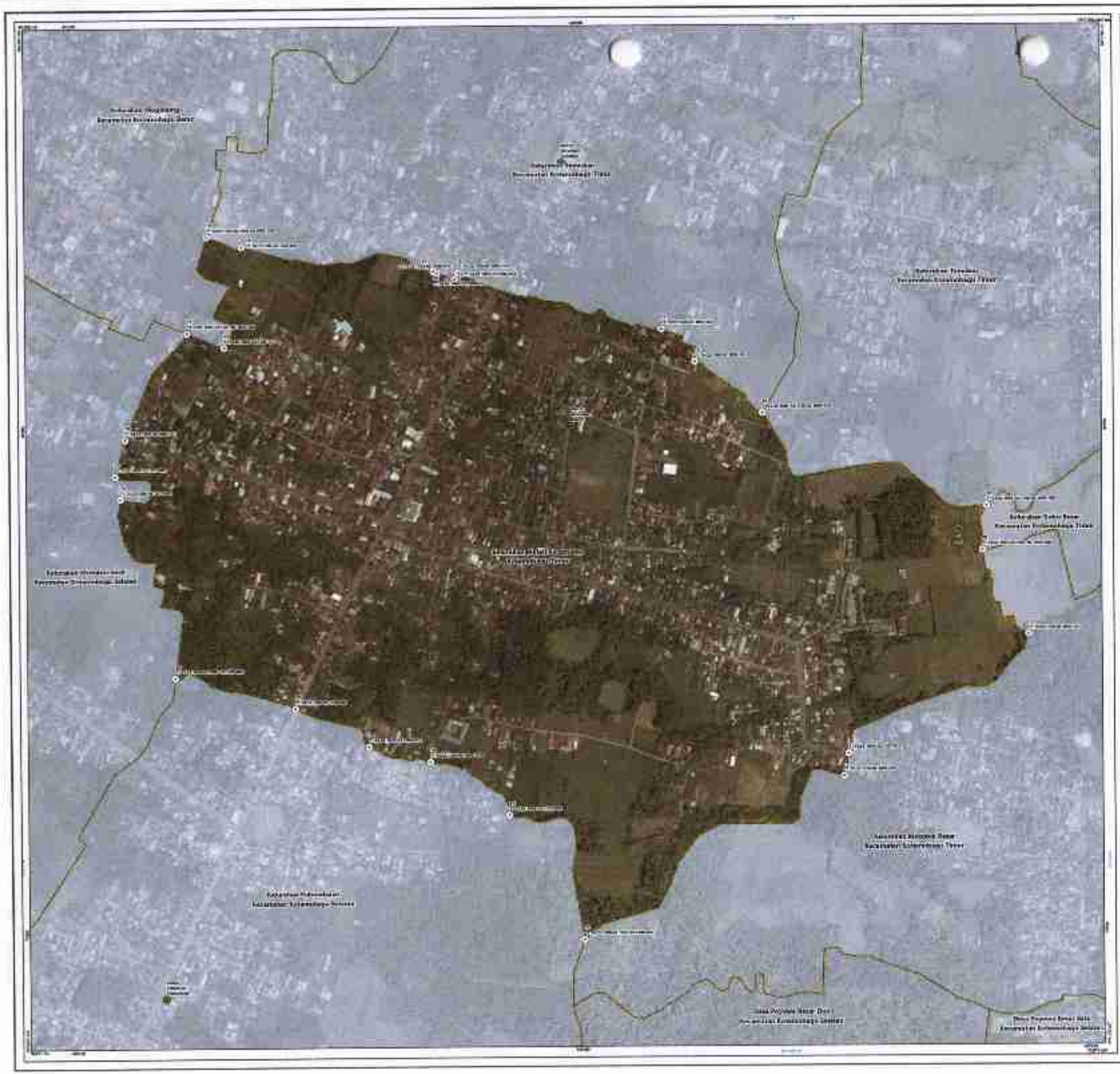

PETA BATAS KELURAHAN

KELURAHAN MATALI

KECAMATAN KOTAMOBAGU TIMUR
KOTA KOTAMOBAGU
PROVINSI SULAWESI UTARA

SKALA 1:2.500





Sistem Proyeksi ..... Transverse Mercator
Sistem Grid ..... Grid Geografi dan Grid Universal Transverse Mercator
Datum Horizontal ..... SRGI 2013

DISUSUN, DICETAK DAN DITERBITKAN OLEH:
BADAN PEMERINTAHAN SEKRETARIAT DAERAH
PEMERINTAH KOTA KOTAMOBAGU
Jl. Ahmad Yani No. 5, Kelurahan Kotamobagu, Kecamatan Kotamobagu Barat,
Kota Kotamobagu, Provinsi Sulawesi Utara
Telp. (0434) 24622 Fax 0434-2341

©Copyright 2022. All Rights Reserved.

LEGENDA

DAFTAR TITIK KARTOMETRIK BATAS DESA/KELURAHAN

NO	TITIK KARTOMETRIK	KOORDINAT GEOGRAFIS		KOORDINAT UTM	
		LINTANG	BUJUR	X (m)	Y (m)
1	[illegible]	[illegible]	[illegible]	[illegible]	[illegible]
2	[illegible]	[illegible]	[illegible]	[illegible]	[illegible]
3	[illegible]	[illegible]	[illegible]	[illegible]	[illegible]
4	[illegible]	[illegible]	[illegible]	[illegible]	[illegible]
5	[illegible]	[illegible]	[illegible]	[illegible]	[illegible]
6	[illegible]	[illegible]	[illegible]	[illegible]	[illegible]
7	[illegible]	[illegible]	[illegible]	[illegible]	[illegible]
8	[illegible]	[illegible]	[illegible]	[illegible]	[illegible]
9	[illegible]	[illegible]	[illegible]	[illegible]	[illegible]
10	[illegible]	[illegible]	[illegible]	[illegible]	[illegible]
11	[illegible]	[illegible]	[illegible]	[illegible]	[illegible]
12	[illegible]	[illegible]	[illegible]	[illegible]	[illegible]
13	[illegible]	[illegible]	[illegible]	[illegible]	[illegible]
14	[illegible]	[illegible]	[illegible]	[illegible]	[illegible]
15	[illegible]	[illegible]	[illegible]	[illegible]	[illegible]
16	[illegible]	[illegible]	[illegible]	[illegible]	[illegible]
17	[illegible]	[illegible]	[illegible]	[illegible]	[illegible]
18	[illegible]	[illegible]	[illegible]	[illegible]	[illegible]
19	[illegible]	[illegible]	[illegible]	[illegible]	[illegible]
20	[illegible]	[illegible]	[illegible]	[illegible]	[illegible]
21	[illegible]	[illegible]	[illegible]	[illegible]	[illegible]
22	[illegible]	[illegible]	[illegible]	[illegible]	[illegible]
23	[illegible]	[illegible]	[illegible]	[illegible]	[illegible]
24	[illegible]	[illegible]	[illegible]	[illegible]	[illegible]
25	[illegible]	[illegible]	[illegible]	[illegible]	[illegible]

WALI KOTA KOTAMOBAGU,

TATONG BARA

Sumber Peta:
- Peta Lokasi Analisis Tahun 2019 Kota Kotamobagu
- Data Batas Wilayah Administrasi Desa dan Kelurahan Hasil Digitasi Kemperatan Bantu Tahun 2021
- Data Batas Wilayah Administrasi Kabupaten/Kota
- Hasil Pelacakan Lapangan Batas Desa/Kelurahan Oleh Tim PPK Desa dan Kelurahan Kota Kotamobagu
- Lat Tahun 2021 (Sub Bagian Administrasi Kewilayahan)

Keterangan:



PETA BATAS KELURAHAN

Kode Wilayah : 71.7.4.03.1007

KELURAHAN MOTOBOI BESAR

KECAMATAN KOTAMOBAGU TIMUR
KOTA KOTAMOBAGU
PROVINSI SULAWESI UTARA

SKALA 1:6,500

0 130 260 520 780 1,040 Meter

PETUNJUK LOKASI



SEBARAN LOKASI



Sistem Proyeksi ..... Transverse Mercator
Sistem Grid ..... Grid Geografi dan Grid Universal Transverse Mercator
Datum Horizontal ..... SRGI 2013

DIBUAT, DICETAK DAN DITERBITKAN OLEH:
BAGIAN PEMERINTAHAN SEKRETARIAT DAERAH
PEMERINTAH KOTA KOTAMOBAGU
Jl. Ahmad Yani No. 1, Kotamobagu, Kecamatan Kotamobagu Barat, Kota Kotamobagu, Provinsi Sulawesi Utara
Telp. (0434) 24422 Fax 0434-22621
©Copyright 2022. All Rights Reserved.

DAFTAR TITIK KARTOMETRIK BATAS DESA/KELURAHAN

NO	TITIK KARTOMETRIK	KOORDINAT GEOGRAFIS		KOORDINAT UTM	
		LINTANG	BUJUR	X (m)	Y (m)
1	71.7.4.03.1007.02.1001.01.0001.001	0° 44' 39.717" N	124° 15' 14.856" E	348836.5181	7935.249547
2	71.7.4.03.1007.02.1001.01.001	0° 44' 16.709" N	124° 15' 15.327" E	348836.3208	7935.978417
3	71.7.4.03.1006.02.1002.000	0° 44' 1.681" N	124° 15' 5.742" E	348535.8518	7935.519967
4	71.7.4.03.1006.02.1001.001	0° 44' 1.042" N	124° 15' 5.818" E	348537.8182	7935.539987
5	71.7.4.03.1006.02.1002.001	0° 43' 38.482" N	124° 15' 44.977" E	349705.4652	7934.822451
6	71.7.4.03.1007.02.1001.02.0001.002	0° 43' 38.284" N	124° 15' 44.977" E	349701.412	7934.816299
7	71.7.4.03.1007.02.1001.02.001	0° 43' 15.917" N	124° 16' 31.208" E	350951.2837	7934.031866
8	71.7.4.03.1007.02.1001.001	0° 43' 15.252" N	124° 16' 34.129" E	351038.0715	7934.01201
9	71.7.4.03.1007.02.1001.01.0001.001	0° 43' 15.452" N	124° 16' 29.825" E	350909.5792	7934.018228
10	71.7.4.03.1007.02.1002.000	0° 43' 15.387" N	124° 16' 31.817" E	350968.9988	7934.017916
11	71.7.4.03.1007.02.1001.02.002	0° 43' 1.095" N	124° 15' 51.850" E	349711.4988	7933.578
12	71.7.4.03.1007.02.1001.001	0° 43' 0.946" N	124° 15' 56.277" E	349838.8962	7933.57383
13	71.7.4.03.1007.02.1002.002	0° 42' 46.878" N	124° 17' 11.218" E	352082.2176	7933.0 97966
14	71.7.4.03.1007.02.1002.01.001.000	0° 42' 43.21" N	124° 17' 16.944" E	352262.2722	7932.962119
15	71.7.4.03.1007.02.1004.001	0° 42' 13.230" N	124° 16' 31.512" E	350953.3268	7932.046003
16	71.7.4.03.1007.02.1003.001	0° 42' 13.186" N	124° 16' 33.064" E	350997.9	7932.044
17	71.7.4.03.1007.02.1004.002	0° 42' 13.000" N	124° 16' 28.000" E	350838.8	7932.03
18	71.7.4.03.1007.02.1003.01.001	0° 42' 10.547" N	124° 16' 33.000" E	350988.8	7932.0
19	71.7.4.03.1007.02.1004.003	0° 41' 49.699" N	124° 15' 55.121" E	349767.8804	7931.72344
20	71.7.4.03.1007.02.1004.001	0° 41' 47.441" N	124° 15' 54.554" E	349750.4738	7931.688135
21	71.7.4.03.1007.02.1003.002	0° 41' 23.121" N	124° 15' 18.295" E	348648.8733	7931.044673
22	71.7.4.03.1007.02.2001.02.001.000	0° 41' 18.676" N	124° 15' 32.330" E	349091.9193	7930.947308
23	71.7.4.03.1007.02.2001.02.002.000	0° 41' 16.678" N	124° 15' 37.570" E	349251.2855	7930.916161

WALI KOTA KOTAMOBAGU,

TATONG BARA

Sumber Peta :
- Peta Rupa Bumi Tahun 2019 Kota Kotamobagu
- Data Batas Wilayah Administrasi Desa dan Kelurahan Hasil Kegiatan Kabupaten Tahun 2021
- Data Batas Wilayah Administrasi Kabupaten/Kota
- Hasil Pelacakan Lapangan Batas Desa/Kelurahan Oleh Tim TTE Desa dan Kelurahan Kota Kotamobagu (20 Tahun 2021 Kota Bagian Administrasi Kewilayahan)

Keterangan :
- Batas Administrasi Hasil kegiatan penataan dan penegasan batas Desa/Kelurahan
- Penentuan titik koordinat batas kegiatan penegasan batas Desa/Kelurahan
- Sistem Proyeksi yang digunakan dalam Penentuan Batas Kelurahan/Desa dan Kecamatan (Peta Lampiran) adalah Transverse Mercator



PETA BATAS KELURAHAN

Kode Wilayah : 71.74.02.1008

KELURAHAN KOBO BESAR

KECAMATAN KOTAMOBAGU TIMUR
KOTA KOTAMOBAGU
PROVINSI SULAWESI UTARA

U
SKALA 1:4,000
0 80 160 320 480 640
Meter





Sistem Proyeksi ..... Transverse Mercator
Sistem Grid ..... Grid Geografi dan Grid Universal Transverse Mercator
Datum Horizontal ..... WGS 2013

DIBUAT, DICETAK DAN DITERBITKAN OLEH:
BAGIAN PEMERINTAHAN SEKRETARIAT DAERAH
PEMERINTAH KOTA KOTAMOBAGU
Jl. Ahmad Yani No. 1, Kelurahan Kotamobagu, Kecamatan Kotamobagu Barat,
Kota Kotamobagu, Provinsi Sulawesi Utara
Telp. (0434) 24832 Fax 0434-2261

©Copyright 2022. All Rights Reserved.

JUMLAH:

DAFTAR TITIK GARTOMETRIK BATAS DESA/KELURAHAN

NO	TITIK GARTOMETRIK	KOORDINAT WORKARD		KOORDINAT UTM	
		LINTANG	BUJUR	X (m)	Y (m)
1					
2					
3					
4					
5					
6					
7					
8					
9					
10					
11					
12					
13					
14					
15					
16					
17					
18					

WALI KOTA KOTAMOBAGU,

TATONG BARA

Sumber Peta :
- Peta Lokasi Administrasi Tahun 2019 Kota Kotamobagu
- Data Batas Wilayah Administrasi Desa dan Kelurahan Hasil Inventarisasi Tahun Tahun 2021
- Data Batas Wilayah Administrasi Kabupaten/Kota
- Hasil Pemutakhiran Lapangan Batas Desa/Kelurahan Oleh Tim Penegasan Batas Kelurahan Kota Kotamobagu Tahun 2022 Dan Bagian Pemerintahan Kesekretariatan

Keterangan :

Batas Administrasi Desa/Kelurahan merupakan garis batas yang memisahkan antara Desa/Kelurahan yang berdampingan yang ditetapkan berdasarkan Peraturan Menteri Dalam Negeri Nomor 45 Tahun 2016 tentang Pedoman Penegasan Batas Daerah di Darat. Batas Administrasi Desa/Kelurahan yang digunakan oleh Pemerintah Kota Kotamobagu dan Badan Informasi Geospasial (BIG) merupakan Batas Administrasi Desa/Kelurahan sesuai dengan Undang-Undang Nomor 25 Tahun 2000 tentang Pembentukan Kota Kotamobagu di Provinsi Sulawesi Utara.



PETA BATAS DESA

Kode Wilayah : 71.74.02.2009

DESA MOYAG TAMPOAN

KECAMATAN KOTAMOBAGU TIMUR
KOTA KOTAMOBAGU
PROVINSI SULAWESI UTARA

U **SKALA 1:4.000**

0 80 160 320 640 720 Meter

Sistem Proyeksi	Transversa Mercator
Sistem Grid	Grid Geografi dan Grid Universal Transverse Mercator
Datum Horizontal	Sirgi 2013

DISUSUN, DICETAK DAN DITERBITKAN OLEH:
BADAN PEMERINTAHAN SEKRETARIAT DAERAH
PEMERINTAH KOTA KOTAMOBAGU
Jl. Ahmad Yani No. 2, Kelurahan Kotamobagu, Kecamatan Kotamobagu Barat, Kota Kotamobagu, Provinsi Sulawesi Utara
Telp. (0434) 21833 Fax 0434-22511

©Copyright 2021, All Rights Reserved.

LEGENDA

DAFTAR TITIK KARTOMETRIK BATAS DESA/KELURAHAN

NO	TITIK KARTOMETRIK	KOORDINAT GEOGRAFIS		KOORDINAT UTM	
		LINTANG	BUJUR	X (M)	Y (M)
1	71.74.02.2009.02.2009.001	0° 46' 14.526" N	124° 19' 34.995" E	196133.8496	8649.15.00
2	71.74.02.2009.02.2009.002	0° 46' 8.805" N	124° 19' 33.903" E	196103.2203	8648.9.0000
3	71.74.02.2009.02.2009.003	0° 46' 10.098" N	124° 19' 32.118" E	196050.9991	8648.42.7161
4	71.74.01.2001.02.2009.02.2009.004	0° 46' 10.109" N	124° 19' 34.371" E	196064.2544	8648.11.0000
5	71.74.02.2009.02.2009.02.2009.005	0° 46' 11.407" N	124° 19' 7.233" E	196030.9181	8648.17.0000
6	71.74.02.2009.02.2009.02.2009.006	0° 46' 0.895" N	124° 19' 34.675" E	196067.7773	8648.19.0000
7	71.74.01.2001.02.2009.02.2009.007	0° 45' 7.858" N	124° 19' 33.837" E	196103.2581	8648.19.0000
8	71.74.02.2009.02.2009.02.2009.008	0° 45' 2.225" N	124° 19' 32.908" E	196134.8866	8648.19.0000
9	71.74.02.2009.02.2009.009	0° 45' 10.504" N	124° 19' 34.871" E	196102.9711	8648.19.0000
10	71.74.02.2009.02.2009.010	0° 46' 1.212" N	124° 19' 32.462" E	196103.9514	8648.19.0000
11	71.74.02.2009.02.2009.011	0° 46' 0.857" N	124° 19' 33.811" E	196103.2116	8648.19.0000
12	71.74.02.2009.02.2009.012	0° 46' 15.040" N	124° 19' 30.249" E	196102.9049	8648.19.0000
13	71.74.02.2009.02.2009.013	0° 46' 13.602" N	124° 19' 31.966" E	196102.9049	8648.19.0000
14	71.74.02.2009.02.2009.014	0° 46' 10.041" N	124° 19' 33.118" E	196102.9049	8648.19.0000

WALI KOTA KOTAMOBAGU,

TATONG BARA

Sumber Peta

- Peta Dasar Wilayah Tahun 2009 Kota Kotamobago
- Data Batas Wilayah Administrasi Desa dan Kelurahan Hasil Kegiatan Kesepakatan Batas Tahun 2021
- Data Batas Wilayah Administrasi Kabupaten/Kota
- Hasil Peta-atas Kesepakatan Batas Desa/Kelurahan Oleh Tim PPE Desa dan Kelurahan Kota Kotamobago tahun 2021 (Sub Bagian Administrasi Kemasyarakatan)

Keterangan

Peta ini merupakan hasil kegiatan penetapan dan penegasan batas Desa/Kelurahan oleh Pemerintah Kota Kotamobago serta kegiatan kesepakatan bersama batas administrasi Desa/Kelurahan antar SKPD yang dilaksanakan oleh Pemerintah Kota Kotamobago dan Badan Informasi Geospasial (BIG) melalui kesepakatan antar aparat Sangadi/Lurah dan Camat di Area dimaksudkan

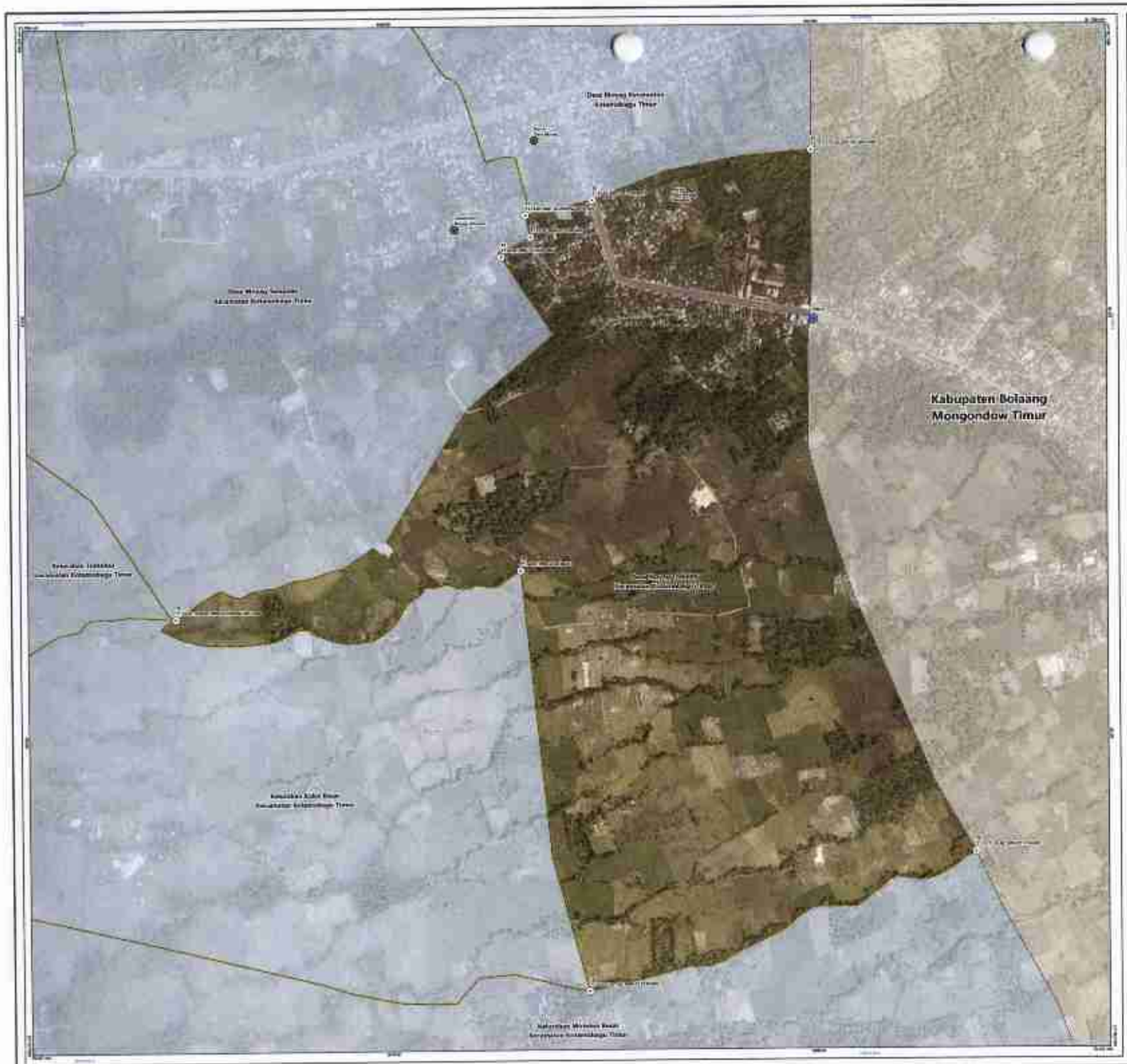

PETA BATAS DESA

Kode Wilayah : 71.74.02.2010

DESA MOYAG TODULAN

KECAMATAN KOTAMOBAGU TIMUR
KOTA KOTAMOBAGU
PROVINSI SULAWESI UTARA

U SKALA 1:3,000

0 100 150 200 300 400 Meter

PETUNJUK LETAK PETA



GAMBAR LOKASI



Sistem Proyeksi ..... Transverse Mercator
Sistem Grid ..... Grid Geografi dan Grid Universal Transverse Mercator
Datum Horizontal ..... SRGI 2013

DIBUAT, DIGITASI DAN DITERBITKAN OLEH:
BAGIAN PEMERINTAHAN SEKRETARIAT DAERAH
PEMERINTAH KOTA KOTAMOBAGU
Jl. Ahmad Yani No. 7, Kelurahan Kotamobagu, Kecamatan Kotamobagu Barat,
Kota Kotamobagu, Provinsi Sulawesi Utara
Telp. (0434) 24832 Fax 0434.2301
©Copyright 2021. All Rights Reserved.
Hak cipta dilindungi undang-undang

KETERANGAN

DAFTAR TITIK KARTOMETRIK BATAS DESA/KELURAHAN

NO.	TITIK KARTOMETRIK	KOORDINAT GEOGRAFIS		KOORDINAT UTM	
		LINTANG	BUJUR	X (M)	Y (M)
1	[illegible]	0° 42' 37.46" N	124° 26' 7.295" E	686337.7852	93916.77799
2	[illegible]	0° 42' 0.63" N	124° 26' 28.63" E	686982.1723	92893.07178
3	[illegible]	0° 42' 8.435" N	124° 26' 14.072" E	686602.1705	93109.85283
4	[illegible]	0° 44' 12.031" N	124° 26' 23.011" E	686886.4295	93480.53496
5	[illegible]	0° 43' 31.398" N	124° 26' 16.618" E	686686.1345	93354.84967
6	[illegible]	0° 43' 31.198" N	124° 25' 5.37" E	684754.0130	93353.57391
7	[illegible]	0° 45' 0.472" N	124° 25' 16.892" E	685060.9174	93599.85405
8	[illegible]	0° 44' 0.682" N	124° 25' 48.01" E	685882.2175	93398.88016
9	[illegible]	0° 44' 0.691" N	124° 25' 16.242" E	685044.2351	93342.71159

WALI KOTA KOTAMOBAGU,

TATONG BARA

Sumber Peta

- Peta Citra Wilayah Tahun 2019 Kota Kotamobagu
- Data Batas Wilayah Administrasi Desa dan Kelurahan Hasil Kegiatan Pemutakhiran Tekno Tahun 2021
- Data Batas Wilayah Administrasi Kabupaten/Kota
- Hasil Akuisisi Lapangan Batas Desa/Kelurahan Oleh Tim PPB Desa dan Kelurahan Kota Kotamobagu pd Tahun 2022 (Sub Bagian Administrasi Pemerintahan)

Keterangan:

Peta ini merupakan hasil kegiatan penelitian dan penegasan batas Desa/Kelurahan oleh Pemerintah Kota Kotamobagu serta kegiatan Pemutakhiran Tekno Batas Administrasi Desa/Kelurahan tahun 2021 yang ditandatangani oleh Pemerintah Kota Kotamobagu dan Kepala Administrasi Pemerintah Desa/Kelurahan untuk petimati Sengketa Tanah dan Cornet for Area Kotamobagu

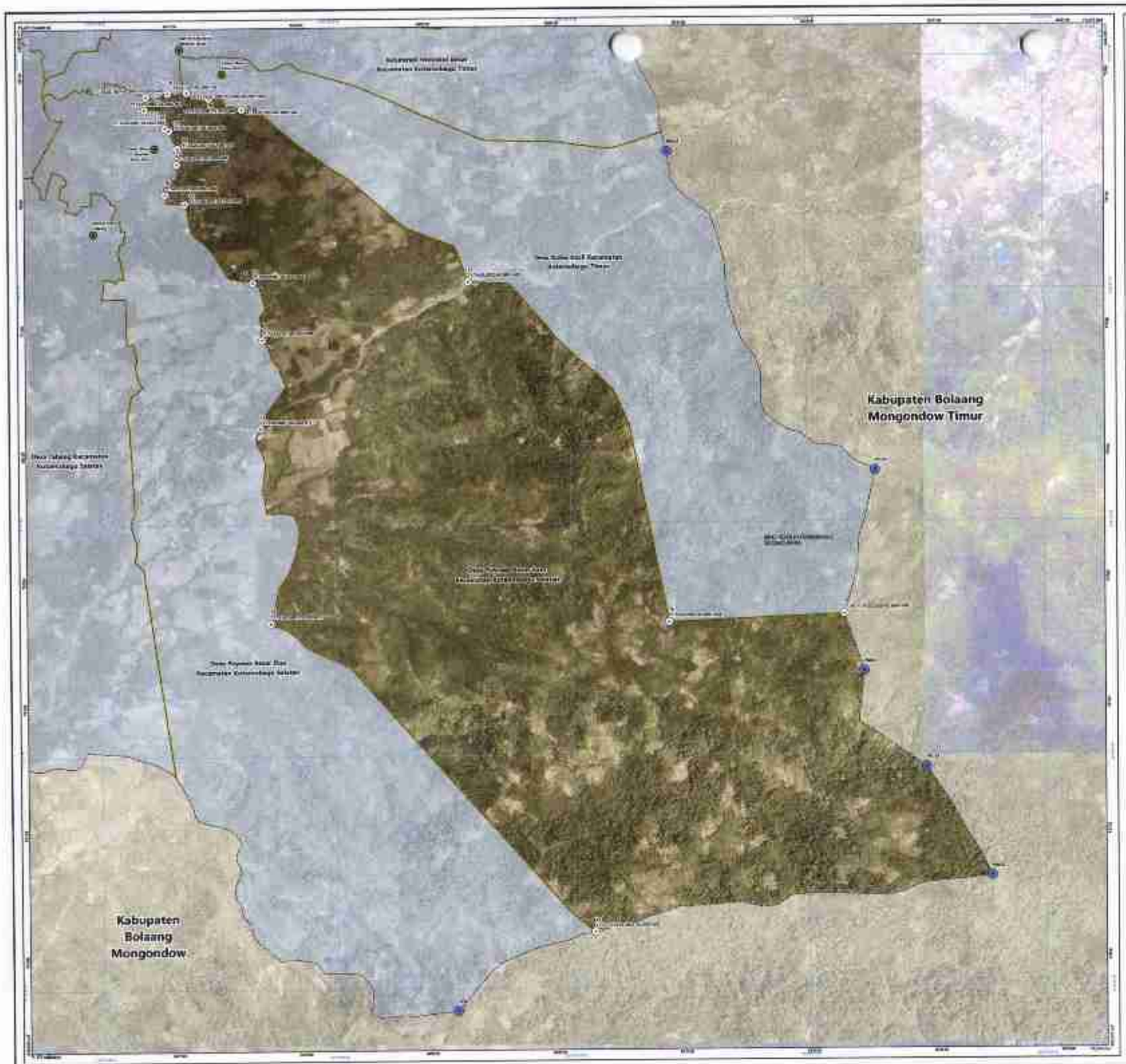

PETA BATAS DESA

DESA POYOWA BESAR SATU

KECAMATAN KOTAMOBAGU SELATAN
KOTA KOTAMOBAGU
PROVINSI SULAWESI UTARA

SKALA 1:10,000





Sistem Proyeksi — Transverse Mercator
Sistem Grid — Grid Geografi dan Grid Universal Transverse Mercator
Datum Horizontal — SRGI 2013

DIKUSUN, DICETAK DAN DITERBITKAN OLEH:
BADAN PEMERINTAHAN SEKRETARIAT DAERAH
PEMERINTAH KOTA KOTAMOBAGU
Jl. Ahmad Yani No. 2, Kotaraban Kotamobagu, Kecamatan Kotamobagu Barat,
Kota Kotamobagu, Provinsi Sulawesi Utara
Telp. (0438) 23632 Fax 0434-2261
©Copyright 2022, All Rights Reserved

Legenda

DAFTAR TITIK KARTOMETRIK BATAS DESA/KELURAHAN

NO	SITE KARTOMETRIK	KOORDINAT GEOGRAFIS		KOORDINAT UTM	
		LINTANG	BUJUR	X (M)	Y (M)
1	[illegible]	[illegible]	[illegible]	[illegible]	[illegible]
2	[illegible]	[illegible]	[illegible]	[illegible]	[illegible]
3	[illegible]	[illegible]	[illegible]	[illegible]	[illegible]
4	[illegible]	[illegible]	[illegible]	[illegible]	[illegible]
5	[illegible]	[illegible]	[illegible]	[illegible]	[illegible]
6	[illegible]	[illegible]	[illegible]	[illegible]	[illegible]
7	[illegible]	[illegible]	[illegible]	[illegible]	[illegible]
8	[illegible]	[illegible]	[illegible]	[illegible]	[illegible]
9	[illegible]	[illegible]	[illegible]	[illegible]	[illegible]
10	[illegible]	[illegible]	[illegible]	[illegible]	[illegible]
11	[illegible]	[illegible]	[illegible]	[illegible]	[illegible]
12	[illegible]	[illegible]	[illegible]	[illegible]	[illegible]
13	[illegible]	[illegible]	[illegible]	[illegible]	[illegible]
14	[illegible]	[illegible]	[illegible]	[illegible]	[illegible]
15	[illegible]	[illegible]	[illegible]	[illegible]	[illegible]
16	[illegible]	[illegible]	[illegible]	[illegible]	[illegible]
17	[illegible]	[illegible]	[illegible]	[illegible]	[illegible]
18	[illegible]	[illegible]	[illegible]	[illegible]	[illegible]
19	[illegible]	[illegible]	[illegible]	[illegible]	[illegible]
20	[illegible]	[illegible]	[illegible]	[illegible]	[illegible]
21	[illegible]	[illegible]	[illegible]	[illegible]	[illegible]

WALI KOTA KOTAMOBAGU,

TATONG BARA

Sumber Peta
- Peta Utara Mandiri Tahun 2019 Kota Kotamobagu
- Data Batas Wilayah Administrasi Desa dan Kelurahan Hasil Kegiatan Kewajaranan Batas Tahun 2021
- Data Batas Wilayah Administrasi Kabupaten/Kota
- Hasil Pelacakan Lapangan Batas Desa/Kelurahan Oleh Tim PPK Desa dan Kelurahan Kota Kotamobagu Juli Tahun 2022 (Sub Bagian Administrasi Kewilayahan)

Keterangan:

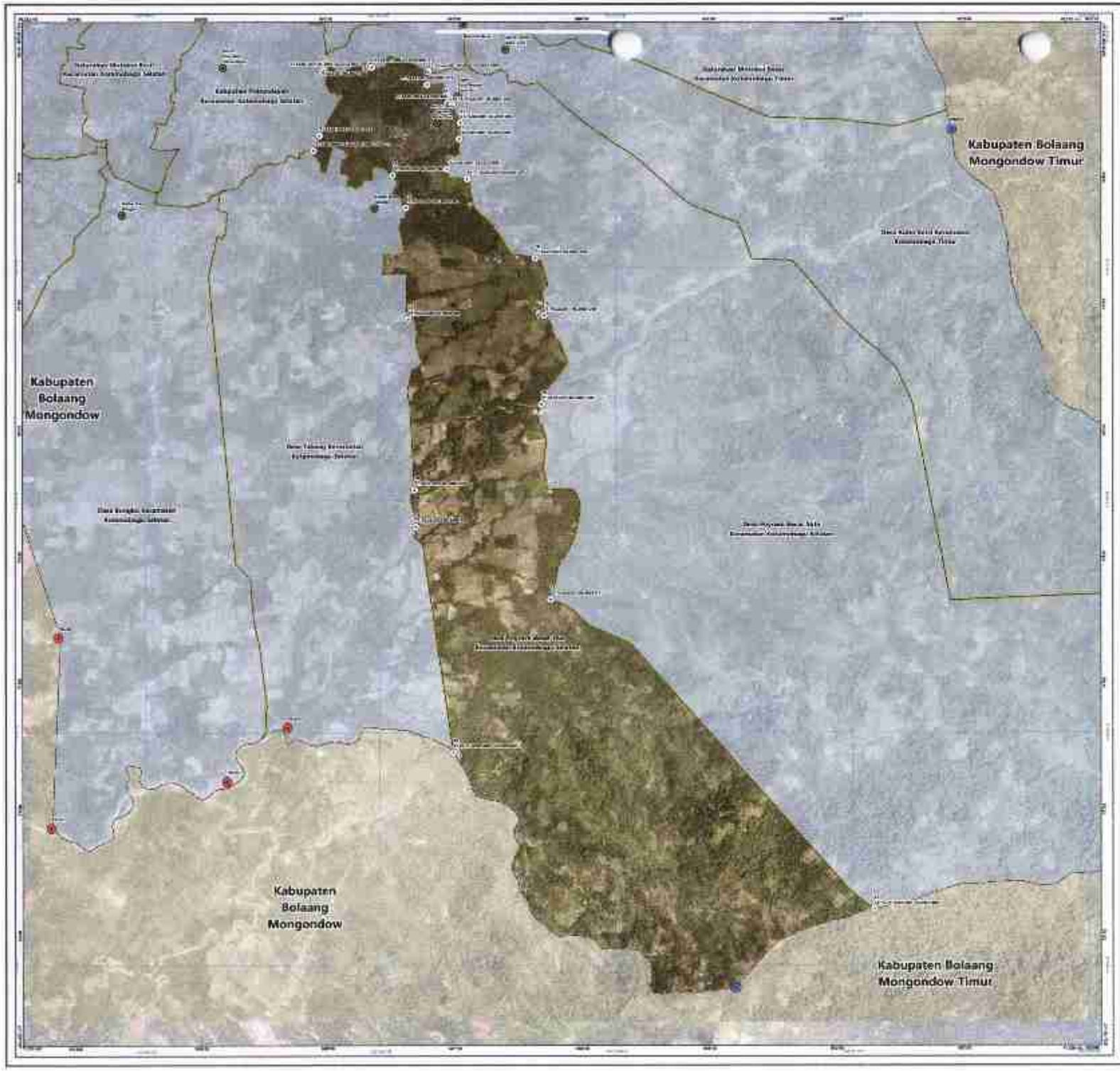

PETA BATAS DESA

Kode Wilayah : 71.74.04.2001

DESA POYOWA BESAR DUA

KECAMATAN KOTAMOBAGU SELATAN
KOTA KOTAMOBAGU
PROVINSI SULAWESI UTARA

U SKALA 1:10,000

0 200 400 800 1,200 1,600 Meter





Sistem Proyeksi : Transverse Mercator
Sistem Grid : Grid Geografi dan Grid Universal Transverse Mercator
Datum Horizontal : SRGI 2013

DISUSUN, DICETAK DAN DITERBITKAN OLEH:
BAGIAN PEMERINTAHAN SEKRETARIAT DAERAH
PEMERINTAH KOTA KOTAMOBAGU
Kota Kotamobagu, Provinsi Sulawesi Utara
Telp. (0434) 24632 Fax 0434-2361
©Copyright 2022, All Rights Reserved.

LEGENDA

DAFTAR TITIK KARTOMETRIK BATAS DESA/KELURAHAN

NO	TITIK KARTOMETRIK	KOORDINAT GEOGRAFIS		KOORDINAT UTM	
		LEGEND	BARAT	X (m)	Y (m)
1	[illegible]	[illegible]	[illegible]	[illegible]	[illegible]
2	[illegible]	[illegible]	[illegible]	[illegible]	[illegible]
3	[illegible]	[illegible]	[illegible]	[illegible]	[illegible]
4	[illegible]	[illegible]	[illegible]	[illegible]	[illegible]
5	[illegible]	[illegible]	[illegible]	[illegible]	[illegible]
6	[illegible]	[illegible]	[illegible]	[illegible]	[illegible]
7	[illegible]	[illegible]	[illegible]	[illegible]	[illegible]
8	[illegible]	[illegible]	[illegible]	[illegible]	[illegible]
9	[illegible]	[illegible]	[illegible]	[illegible]	[illegible]
10	[illegible]	[illegible]	[illegible]	[illegible]	[illegible]
11	[illegible]	[illegible]	[illegible]	[illegible]	[illegible]
12	[illegible]	[illegible]	[illegible]	[illegible]	[illegible]
13	[illegible]	[illegible]	[illegible]	[illegible]	[illegible]
14	[illegible]	[illegible]	[illegible]	[illegible]	[illegible]
15	[illegible]	[illegible]	[illegible]	[illegible]	[illegible]
16	[illegible]	[illegible]	[illegible]	[illegible]	[illegible]
17	[illegible]	[illegible]	[illegible]	[illegible]	[illegible]
18	[illegible]	[illegible]	[illegible]	[illegible]	[illegible]
19	[illegible]	[illegible]	[illegible]	[illegible]	[illegible]
20	[illegible]	[illegible]	[illegible]	[illegible]	[illegible]
21	[illegible]	[illegible]	[illegible]	[illegible]	[illegible]
22	[illegible]	[illegible]	[illegible]	[illegible]	[illegible]
23	[illegible]	[illegible]	[illegible]	[illegible]	[illegible]
24	[illegible]	[illegible]	[illegible]	[illegible]	[illegible]

WALI KOTA KOTAMOBAGU,

TATONG BARA

Sumber Peta

Keterangan



PETA BATAS DESA

Kode Wilayah : 71.7.03.03.2003

DESA TABANG

KECAMATAN KOTAMOBAGU SELATAN
KOTA KOTAMOBAGU
PROVINSI SULAWESI UTARA

U SKALA 1:7,000

0 100 200 400 600 1.200 Meter

Sistem Proyeksi : Transverse Mercator
Sistem Grid : Grid Geografi dan Grid Universal Transverse Mercator
Datum Horizontal : GRS1 2013

DISUSUN, DITATA DAN DITERBITKAN OLEH:
BADAN PEMERINTAHAN SEKRETARIAT DAERAH
PEMERINTAH KOTA KOTAMOBAGU
Jl. Ahmad Yani No. 1, Kelurahan Kotamobagu, Kecamatan Kotamobagu Barat,
Kota Kotamobagu, Provinsi Sulawesi Utara
Telp. (0434) 24452 Fax 0434-2361
©Copyright 2022. All Rights Reserved.

DAFTAR TITIK KARTOMETRIK BATAS DESA/KELURAHAN

NO	TITIK KARTOMETRIK	KOORDINAT GEOGRAFIS		KOORDINAT UTM	
		LINTANG	BUJUR	X (m)	Y (m)
1					
2					
3					
4					
5					
6					
7					
8					
9					
10					
11					
12					
13					
14					
15					
16					
17					
18					
19					
20					
21					

WALI KOTA KOTAMOBAGU,

TATONG BARA

Sumber Peta
- Peta Dasar Rencana Tahun 2018 Kota Kotamobagu
- Data Batas Wilayah Administrasi Desa dan Kelurahan Hasil Sinkronisasi Kabupaten Sekitar Tahun 2021
- Data Batas Wilayah Administrasi Kabupaten/Kota
- Hasil Penetapan Lapangan Batas Desa/Kelurahan Oleh Tim PPB Desa dan Kelurahan Kota Kotamobagu Tahun 2022 Oleh Bagian Administrasi Pemerintahan

Keterangan:
Peta ini merupakan hasil tegakan penyelesaian dan penegasan batas Desa/Kelurahan oleh Pemerintah Kota Kotamobagu yang tegakan koordinatnya telah batas administrasi Desa/Kelurahan tahun 2021 yang ditetapkan oleh Pemerintah Kota Kotamobagu dan Badan Informasi Geospasial (BIG) Republik Kemudian untuk peta ini Sungai/Laut dan Garis Pantai Kota Kotamobagu

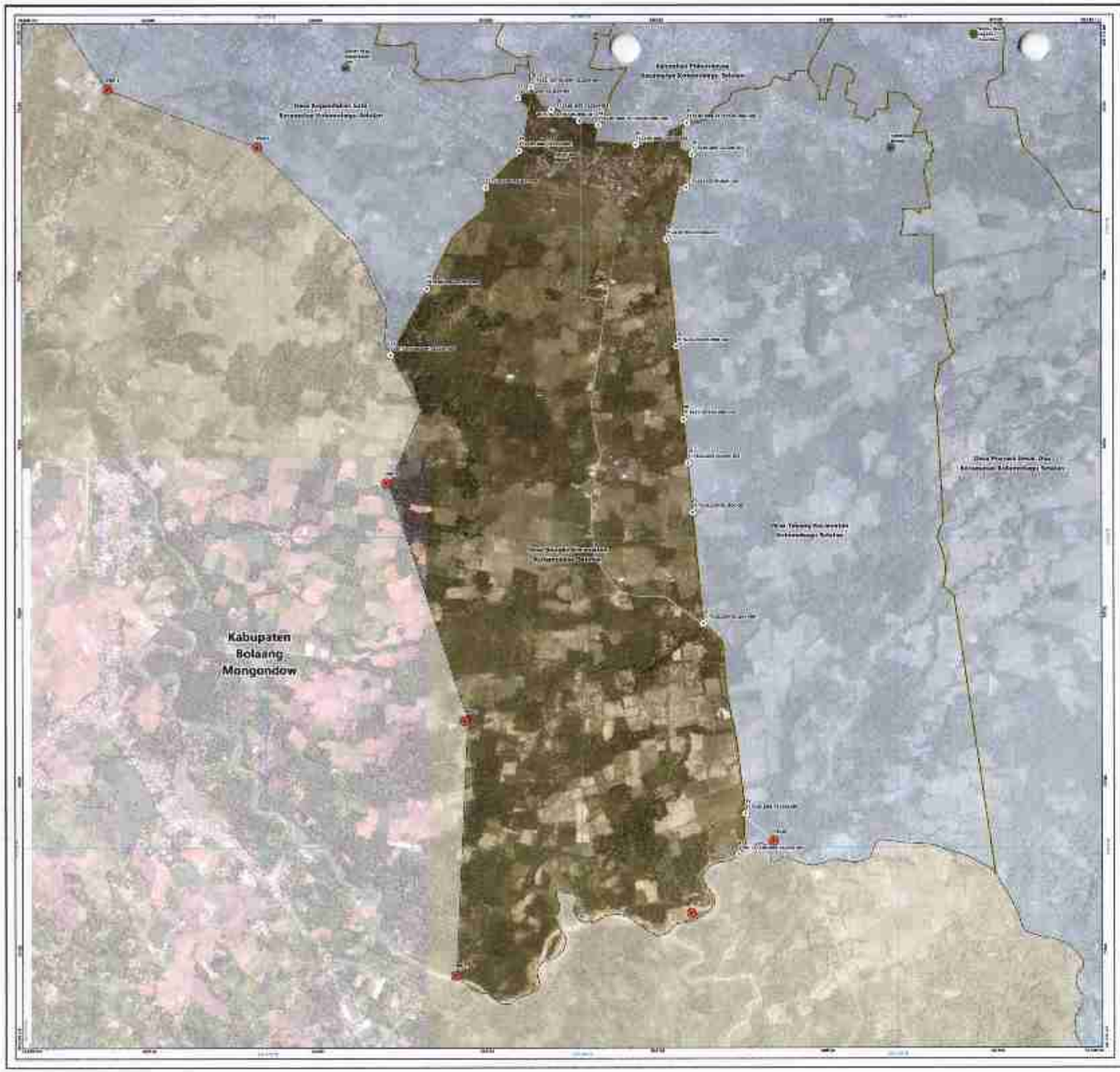

PETA BATAS DESA

Kode Wilayah : 71.74.04.2004

DESA BUNGKO

KECAMATAN KOTAMOBAGU SELATAN
KOTA KOTAMOBAGU
PROVINSI SULAWESI UTARA

U SKALA 1:7.500

0 172 340 681 1.022 1.363 Meter

Sistem Proyeksi ..... Transversal Mercator
Sistem Grid ..... Grid Geografi dan Grid Universal Transverse Mercator
Datum Horizontal ..... SRGI 2013

DISUSUN, DICETAK DAN DITERBITKAN OLEH:
BAGIAN PEMERINTAHAN SEKRETARIAT DAERAH
PEMERINTAH KOTA KOTAMOBAGU
Jl. Ahmad Yani No. 2, Kelurahan Kotamobagu, Kecamatan Kotamobagu Barat,
Kota Kotamobagu, Provinsi Sulawesi Utara
Telp. (0434) 24022 Fax 0434-2381
©Copyright 2022, All Rights Reserved.

LEGENDA

DAFTAR TITIK KARTOMETRIK BATAS DESA/KELURAHAN

NO	TITIK KARTOMETRIK	KOORDINAT GEOGRAFIS		KOORDINAT UTM	
		LINTANG	BUJUR	E (m)	N (m)
1					
2					
3					
4					
5					
6					
7					
8					
9					
10					
11					
12					
13					
14					
15					
16					
17					
18					
19					
20					
21					

WALI KOTA KOTAMOBAGU,

TATONG BARA

Sumber Peta
- Peta Upaya Wilayah Tahun 2019 Kota Kotamobagu
- Data Batas Wilayah Administrasi Desa dan Kelurahan Hasil Sinkronisasi Kabupaten Tahun Tahun 2021
- Data Batas Wilayah Administrasi Kabupaten/Kota
- Hasil Pencatatan Lapangan Batas Desa/Kelurahan Dan Tim Kota tahun 2021 Desa dan Kecamatan Kota Kotamobagu
- Citra Tahun 2021 (Sub Bagian Administrasi Kewilayahan)

Keterangan:
Peta ini merupakan hasil kegiatan penetapan dan penegasan batas Desa/Kelurahan oleh Pemerintah Kota Kotamobagu serta kegiatan kesepakatan bersama batas administrasi Desa/Kelurahan tahun 2021 yang difasilitasi oleh Pemerintah Kota Kotamobagu dan Badan Informasi Geospasial (BIG) wujud kesepakatan antar batasan Geografis Desa dan Garis Se- Kota Kotamobagu



PETA BATAS DESA

Kode Wilayah : 71.74.03.2009

DESA KOPANDAKAN SATU

KECAMATAN KOTAMOBAGU SELATAN
KOTA KOTAMOBAGU
PROVINSI SULAWESI UTARA

SKALA 1:4.000





Sistem Proyeksi ..... Transverse Mercator
Sistem Grid ..... Grid Geografi dan Grid Universal Transverse Mercator
Datum Horizontal ..... SRGI 2013

DIKUSUN, DICETAK DAN DITERBITKAN OLEH:
BADAN PEMERINTAHAN SEKRETARIAT DAERAH
PEMERINTAH KOTA KOTAMOBAGU
Jl. Ahmad Yani No. 2, Kelurahan Kotamobagu, Kecamatan Kotamobagu Barat,
Kota Kotamobagu, Provinsi Sulawesi Utara
Telp. (0434) 24622 Fax 0434-2341
©Copyright 2022. All Rights Reserved.

LEGENDA

DAFTAR TITIK KARTOMETRIK BATAS DESA/KELURAHAN

NO	TITIK KARTOMETRIK	KOORDINAT GEOGRAFIS		KOORDINAT UTM	
		LINTANG	BUJUR	X (m)	Y (m)
1	[illegible]	[illegible]	[illegible]	[illegible]	[illegible]
2	[illegible]	[illegible]	[illegible]	[illegible]	[illegible]
3	[illegible]	[illegible]	[illegible]	[illegible]	[illegible]
4	[illegible]	[illegible]	[illegible]	[illegible]	[illegible]
5	[illegible]	[illegible]	[illegible]	[illegible]	[illegible]
6	[illegible]	[illegible]	[illegible]	[illegible]	[illegible]
7	[illegible]	[illegible]	[illegible]	[illegible]	[illegible]
8	[illegible]	[illegible]	[illegible]	[illegible]	[illegible]
9	[illegible]	[illegible]	[illegible]	[illegible]	[illegible]
10	[illegible]	[illegible]	[illegible]	[illegible]	[illegible]

WALI KOTA KOTAMOBAGU,

TATONG BARA

Sumber Peta :
- Tata Utara Akuran Tahun 2019 Kota Kotamobagu
- Data Batas Wilayah Administrasi Desa dan Kelurahan Hasil Kegiatan Inventarisasi Tahun Tahun 2021
- Data Batas Wilayah Administrasi Kabupaten/Kota
- Hasil Pelaksanaan Lapangan Batas Desa/Kelurahan Oleh Tim PPB Desa dan Kelurahan Kota Kotamobagu Tahun 2022 (Sub Bagian Administrasi Kewilayahan)

Keterangan :
[illegible]

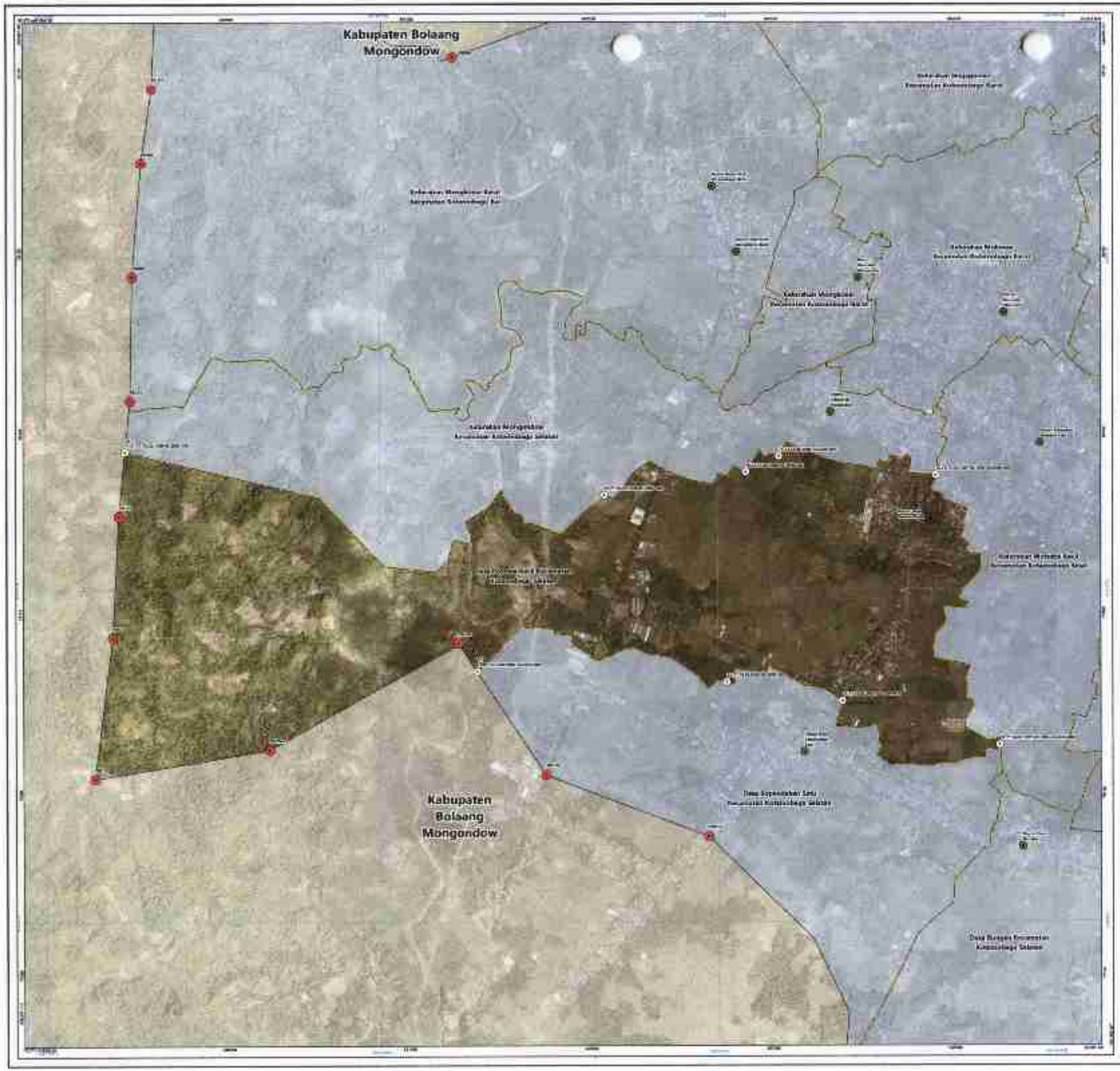

PETA BATAS DESA

Kode Wilayah : 71.74.01.2006

DESA POYOWA KECIL

KECAMATAN KOTAMOBAGU SELATAN
KOTA KOTAMOBAGU
PROVINSI SULAWESI UTARA

U

SKALA 1:7,000

1 193 289 965 482 1,282 Meter

PETUNJUK LETAK PETA



DIAGRAM LOKASI



Sistem Proyeksi ..... Transverse Mercator
Sistem Grid ..... Grid Geografi dan Grid Universal Transverse Mercator
Datum Horizontal ..... SRGI 2013

DISUSUN, DICETAK DAN DITERBITKAN OLEH:
BAGIAN PEMERINTAHAN MASYARAKAT DAERAH
PEMERINTAH KOTA KOTAMOBAGU
Jl. Ahmad Yani No. 2, Kelurahan Kotamobagu, Kecamatan Kotamobagu Barat,
Kota Kotamobagu, Provinsi Sulawesi Utara
Telp. (0434) 21032 Fax 0434-21051
©Copyright 2022. All Rights Reserved.

DAFTAR TITIK KARTOMETRIK BATAS DESA/KELURAHAN

No	TITIK KARTOMETRIK	KOORDINAT GEOGRAFIS		KOORDINAT UTM	
		LINTANG	BUJUR	X (m)	Y (m)
1					
2					
3					
4					
5					
6					
7					
8					
9					

WALI KOTA KOTAMOBAGU,

TATONG BARA

Sumber Peta
- Peta Dasar Akurasi Tahun 2019 Kota Kotamobagu
- Data Batas Wilayah Administrasi Desa dan Kelurahan Hasil Rapidan Kongkalikan Tahun 2021
- Data Batas Wilayah Administrasi Kabupaten/Kota
- Hasil Penentuan Lapangan Batas Desa/Kelurahan Oleh Tim PPBD Desa dan Kelurahan Kota Kotamobagu Tahun 2021 Oleh Bagian Pemerintahan Kewilayahan

Keterangan:



PETA BATAS KELURAHAN

KELURAHAN MOTOBOI KECIL

KECAMATAN KOTAMOBAGU SELATAN
KOTA KOTAMOBAGU
PROVINSI SULAWESI UTARA

SKALA 1:3,500





Sistem Proyeksi : Transverse Mercator
Sistem Grid : Grid Geografi dan Grid Universal Transverse Mercator
Datum Horizontal : SRGI 2013

DIDUSUN, DICETAK DAN DITERBITKAN OLEH:
BAGIAN PEMERINTAHAN SEKRETARIAT DAERAH
PEMERINTAH KOTA KOTAMOBAGU
Jl. Ahmad Yani No. 2, Kelurahan Kotamobagu, Kecamatan Kotamobagu Barat,
Kota Kotamobagu, Provinsi Sulawesi Utara
Telp: (0434) 24833 Fax 0434-2301

©Copyright 2022, All Rights Reserved.

LEGENDA

DAFTAR TITIK KARTOMETRIK BATAS DESA/KELURAHAN

NO	TITIK KARTOMETRIK	KOORDINAT MEDIANA		KOORDINAT UTM	
		LATITUDE	BASIK	X (m)	Y (m)
1	[illegible]	[illegible]	[illegible]	[illegible]	[illegible]
2	[illegible]	[illegible]	[illegible]	[illegible]	[illegible]
3	[illegible]	[illegible]	[illegible]	[illegible]	[illegible]
4	[illegible]	[illegible]	[illegible]	[illegible]	[illegible]
5	[illegible]	[illegible]	[illegible]	[illegible]	[illegible]
6	[illegible]	[illegible]	[illegible]	[illegible]	[illegible]
7	[illegible]	[illegible]	[illegible]	[illegible]	[illegible]
8	[illegible]	[illegible]	[illegible]	[illegible]	[illegible]
9	[illegible]	[illegible]	[illegible]	[illegible]	[illegible]
10	[illegible]	[illegible]	[illegible]	[illegible]	[illegible]
11	[illegible]	[illegible]	[illegible]	[illegible]	[illegible]
12	[illegible]	[illegible]	[illegible]	[illegible]	[illegible]
13	[illegible]	[illegible]	[illegible]	[illegible]	[illegible]
14	[illegible]	[illegible]	[illegible]	[illegible]	[illegible]
15	[illegible]	[illegible]	[illegible]	[illegible]	[illegible]
16	[illegible]	[illegible]	[illegible]	[illegible]	[illegible]
17	[illegible]	[illegible]	[illegible]	[illegible]	[illegible]
18	[illegible]	[illegible]	[illegible]	[illegible]	[illegible]
19	[illegible]	[illegible]	[illegible]	[illegible]	[illegible]
20	[illegible]	[illegible]	[illegible]	[illegible]	[illegible]
21	[illegible]	[illegible]	[illegible]	[illegible]	[illegible]
22	[illegible]	[illegible]	[illegible]	[illegible]	[illegible]
23	[illegible]	[illegible]	[illegible]	[illegible]	[illegible]
24	[illegible]	[illegible]	[illegible]	[illegible]	[illegible]
25	[illegible]	[illegible]	[illegible]	[illegible]	[illegible]

WALI KOTA KOTAMOBAGU,

TATONG BARA

Sumber Peta

Peta Dalam Wilayah Tahun 2019 Kota Kotamobagu
Data Batas Wilayah Administrasi Desa dan Kelurahan Hasil Kegiatan Penyelesaian Tahun Tahun 2021
Data Batas Wilayah Administrasi Kabupaten/Kota
Hasil Pemerintah Lapangan Batas Desa/Kelurahan Oleh Tim PPB Desa dan Kelurahan Kota Kotamobagu
Juli Tahun 2022 (Sub Bagian Administrasi Kewilayahan)

Keterangan

Peta ini berdasarkan hasil kegiatan penetapan dan pengajaran batas Desa/Kelurahan oleh Pemerintah Kota Kotamobagu pada kegiatan penyelesaian tahun dalam administrasi Desa/Kelurahan tahun 2021 yang dilaksanggarakan oleh Pemerintah Kota Kotamobagu dan Badan Informasi Geospasial (BIG) melalui kesepakatan antar seluruh Bangsalkunah dan Camat Se-Kota Kotamobagu.

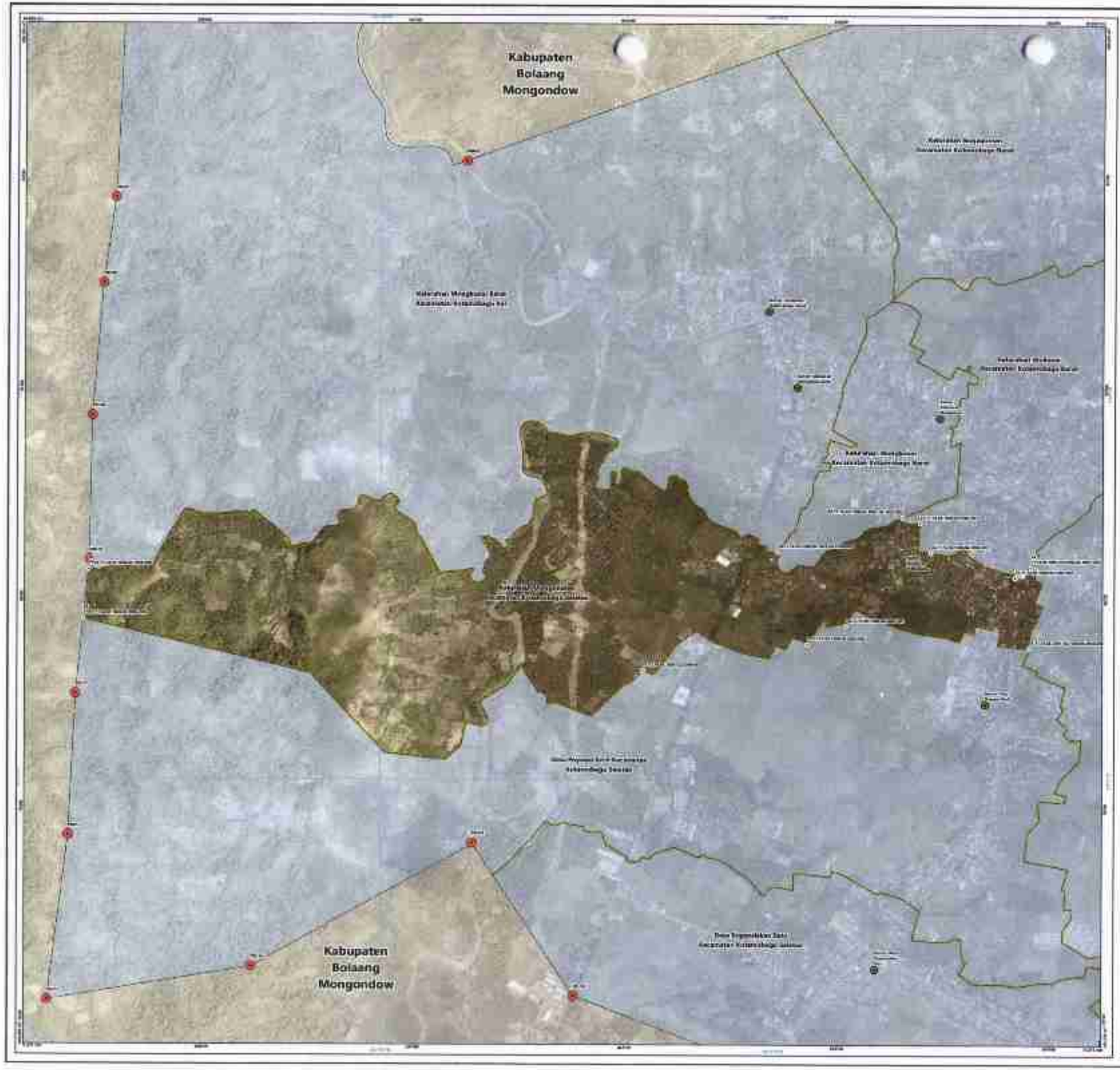

PETA BATAS KELURAHAN

Kode Wilayah : 71.74.03.1006

KELURAHAN MONGONDOW

KECAMATAN KOTAMOBAGU SELATAN
KOTA KOTAMOBAGU
PROVINSI SULAWESI UTARA

U SKALA 1:6.000

0 137,5 275 550 825 1.100 Meter

PETUNJUK LETAK PETA



SUMBER CITRA



Sistem Proyeksi ..... Transverse Mercator
Sistem Grid ..... Grid Geografi dan Grid Universal Transverse Mercator
Datum Horisontal ..... SRGI 2013

DISUSUN, DICETAK DAN DITERBITKAN OLEH:
BAGIAN PEMERINTAHAN SEKRETARIAT DAERAH
PEMERINTAH KOTA KOTAMOBAGU
Jl. Ahmad Yani No. 2, Kelurahan Kotamobagu, Kecamatan Kotamobagu Barat,
Kota Kotamobagu, Provinsi Sulawesi Utara
Telp. (0434) 24822 Fax (0434) 21501
©Copyright 2022. All Rights Reserved.

Lokasi

DAFTAR TITIK KARTOMETRIK BATAS DESA/KELURAHAN

NO	TITIK KARTOMETRIK	KOORDINAT GEOGRAFIS		KOORDINAT UTM	
		LINTANG	BUJUR	E (M)	N (M)
1					
2					
3					
4					
5					
6					
7					
8					
9					
10					
11					
12					

WALI KOTA KOTAMOBAGU,

TATONG BARA

Sumber Peta:
- Peta Dasar Akurasi Tahun 2019 Kota Kotamobagu
- Data Batas Wilayah Administrasi Desa dan Kelurahan hasil kegiatan fasilitasi batas Tahun 2021
- Data Batas Wilayah Administrasi Kabupaten/Kota
- Hasil Pelacakan/ Lacakan Batas Desa/Kelurahan Oleh Tim PPB Desa dan Kelurahan Kota Kotamobagu Thn Tahun 2022 (Sub Bagian Administrasi Kemasyarakatan)

Keterangan:
Peta ini merupakan hasil kegiatan penetapan dan penegasan batas Desa/Kelurahan oleh Pemerintah Kota Kotamobagu serta kegiatan fasilitasi batas administrasi Desa/Kelurahan tahun 2021 yang difasilitasi oleh Pemerintah Kota Kotamobagu dan dalam informasi penyajian titik koordinat kemudahan antar sehingga Sungai/Lahan dan Garis Sir. Kota Kotamobagu



PETA BATAS KELURAHAN

Kode Wilayah : 71.74.05.1008

KELURAHAN POBUNDAYAN

KECAMATAN KOTAMOBAGU SELATAN
KOTA KOTAMOBAGU
PROVINSI SULAWESI UTARA

SKALA 1:2.500

0 50 100 200 300 400 Meters

Sistem Proyeksi	Transverse Mercator
Sistem Grid	Grid Geografi dan Grid Universal Transverse Mercator
Datum Horizontal	WGS 2013

DISUSUN, DICETAK DAN DITERBITKAN OLEH:
BAGIAN PEMERINTAHAN SEKRETARIAT DAERAH
PEMERINTAH KOTA KOTAMOBAGU
Jl. Ahmad Yani No. 1, Kelurahan Kotamobagu, Kecamatan Kotamobagu Barat, Kota Kotamobagu, Provinsi Sulawesi Utara
Telp. (0434) 24012 Fax 0434-2341

©Copyright 2021, All Rights Reserved.

DAFTAR TITIK KOORDINAT BATAS DESA/KELURAHAN

NO	TITIK KOORDINAT	KOORDINAT GEOGRAFIS		KOORDINAT UTM	
		LINTANG	BUJUR	X (M)	Y (M)
1					
2					
3					
4					
5					
6					
7					
8					
9					
10					
11					
12					
13					
14					
15					
16					
17					
18					

WALI KOTA KOTAMOBAGU,

TATONG BARA

Sumber Peta

- Peta Lokasi Kejadian Tahun 2019 Kota Kotamobagu
- Data Batas Wilayah Administrasi Desa dan Kelurahan Hasil Segmen Kabupaten Tahun Tahun 2021
- Data Batas Wilayah Administrasi Kabupaten/Kota
- Hasil Pelacakan Lapangan Batas Desa/Kelurahan Oleh Tim PPS Desa dan Kelurahan Kota Kotamobagu Tahun 2021 (Data Kegiatan Administrasi Kewilayahan)

Keterangan:

Nama kelurahan/desa tetangga pemerintah desa/kelurahan dan penggunaan tanah (sawah/pekarangan/dll)
Penamaan Area Kelurahan/desa harus mengacu pada Kode Administrasi Desa/Kelurahan tahun 2021 yang dikeluarkan oleh Kemendagri dan Permendagri No 137 Tahun 2017 tentang Kode dan Data Wilayah Administrasi Pemerintahan



PETA BATAS KELURAHAN

Kode Wilayah : 71.74.04.1001

KELURAHAN MONGKONAI

KECAMATAN KOTAMOBAGU BARAT
KOTA KOTAMOBAGU
PROVINSI SULAWESI UTARA

SKALA 1:2,000

0 40 80 160 240 320 Meter

PETUNJUK LOKASI PETA



BATAS LUAR



Sistem Proyeksi : Transverse Mercator
Sistem Grid : Grid Geografi dan Grid Universal Transverse Mercator
Datum Horizontal : SRGI 2013

DISUSUN, DICETAK DAN DITERBITKAN OLEH:
BADAN PEMERINTAHAN SEKRETARIAT DAERAH
PEMERINTAH KOTA KOTAMOBAGU
Jl. Ahmad Yani No. 2, Kelurahan Kotamobagu, Kecamatan Kotamobagu Barat,
Kota Kotamobagu, Provinsi Sulawesi Utara
Telp. (0434) 24024 Fax 0434-23511

©Copyright 2022, All Rights Reserved

LEGENDA

DAFTAR TITIK KARTOMETRIK BATAS DESA/KELURAHAN

NO	TITIK KARTOMETRIK	KOORDINAT GEOGRAFIS		KOORDINAT UTM	
		LINTANG	BUJUR	X (m)	Y (m)
1					
2					
3					
4					
5					
6					
7					
8					
9					
10					
11					
12					
13					
14					
15					
16					
17					
18					
19					
20					

WALI KOTA KOTAMOBAGU,

TATONG BARA

Sumber Peta
- Peta Rupa Bumi Tahun 2019 Kota Kotamobagu
- Data Batas Wilayah Administrasi Desa dan Kelurahan Hasil Kegiatan Kesepakatan Tahun Tahun 2021
- Data Batas Wilayah Administrasi Kabupaten/Kota
- Hasil Kesepakatan Lapangan Batas Desa/Kelurahan Oleh Tim PPB Desa dan Kelurahan Kota Kotamobagu tahun 2021 Dan Bagian Administrasi Pemerintahan

Keterangan:
Peta ini merupakan hasil kegiatan penunjuk dan penyajian batas Desa/Kelurahan oleh Pemerintah Kota Kotamobagu serta kegiatan penyelesaian nama dasar administrasi Desa/Kelurahan, untuk Titik yang dikoordinatkan oleh Pemerintah Kota Kotamobagu dan Badan Informasi Geospasial (BIG) melalui kerjasama untuk wilayah Langad/Luasi dan Dumoga Timur Kabupaten Bolaang Mongondow.



PETA BATAS KELURAHAN

Kode Wilayah : 71.74.04.1002

KELURAHAN MOLINOW

KECAMATAN KOTAMOBAGU BARAT
KOTA KOTAMOBAGU
PROVINSI SULAWESI UTARA

U SKALA 1:2,500

0 50 100 200 300 400 Meter





Sistem Proyeksi ..... Transverse Mercator
Sistem Grid ..... Grid Geografi dan Grid Universal Transverse Mercator
Datum Horizontal ..... SRGI 2013

DISUSUN, DIUSTAK DAN DITERBITKAN OLEH
BAGIAN PEMERINTAHAN SEKRETARIAT DAERAH
PEMERINTAH KOTA KOTAMOBAGU
Jl. Ahmad Yani No. 2, Kelurahan Kotamobagu, Kecamatan Kotamobagu Barat,
Kota Kotamobagu, Provinsi Sulawesi Utara
Telp. (0434) 24832 Fax 0434-2541

©Hyperlink 2022, All Rights Reserved.

Keterangan

DAFTAR TITIK KOORDINATEK BATAS DESA/KELURAHAN

No	Titik Koordinat	Koordinat Geografis		Koordinat UTM	
		Latitude	Longitude	X (m)	Y (m)
1	[illegible]	[illegible]	[illegible]	[illegible]	[illegible]
2	[illegible]	[illegible]	[illegible]	[illegible]	[illegible]
3	[illegible]	[illegible]	[illegible]	[illegible]	[illegible]
4	[illegible]	[illegible]	[illegible]	[illegible]	[illegible]
5	[illegible]	[illegible]	[illegible]	[illegible]	[illegible]
6	[illegible]	[illegible]	[illegible]	[illegible]	[illegible]
7	[illegible]	[illegible]	[illegible]	[illegible]	[illegible]
8	[illegible]	[illegible]	[illegible]	[illegible]	[illegible]
9	[illegible]	[illegible]	[illegible]	[illegible]	[illegible]
10	[illegible]	[illegible]	[illegible]	[illegible]	[illegible]
11	[illegible]	[illegible]	[illegible]	[illegible]	[illegible]
12	[illegible]	[illegible]	[illegible]	[illegible]	[illegible]
13	[illegible]	[illegible]	[illegible]	[illegible]	[illegible]
14	[illegible]	[illegible]	[illegible]	[illegible]	[illegible]
15	[illegible]	[illegible]	[illegible]	[illegible]	[illegible]
16	[illegible]	[illegible]	[illegible]	[illegible]	[illegible]
17	[illegible]	[illegible]	[illegible]	[illegible]	[illegible]
18	[illegible]	[illegible]	[illegible]	[illegible]	[illegible]
19	[illegible]	[illegible]	[illegible]	[illegible]	[illegible]
20	[illegible]	[illegible]	[illegible]	[illegible]	[illegible]
21	[illegible]	[illegible]	[illegible]	[illegible]	[illegible]
22	[illegible]	[illegible]	[illegible]	[illegible]	[illegible]
23	[illegible]	[illegible]	[illegible]	[illegible]	[illegible]
24	[illegible]	[illegible]	[illegible]	[illegible]	[illegible]
25	[illegible]	[illegible]	[illegible]	[illegible]	[illegible]
26	[illegible]	[illegible]	[illegible]	[illegible]	[illegible]
27	[illegible]	[illegible]	[illegible]	[illegible]	[illegible]
28	[illegible]	[illegible]	[illegible]	[illegible]	[illegible]
29	[illegible]	[illegible]	[illegible]	[illegible]	[illegible]
30	[illegible]	[illegible]	[illegible]	[illegible]	[illegible]
31	[illegible]	[illegible]	[illegible]	[illegible]	[illegible]
32	[illegible]	[illegible]	[illegible]	[illegible]	[illegible]
33	[illegible]	[illegible]	[illegible]	[illegible]	[illegible]
34	[illegible]	[illegible]	[illegible]	[illegible]	[illegible]
35	[illegible]	[illegible]	[illegible]	[illegible]	[illegible]
36	[illegible]	[illegible]	[illegible]	[illegible]	[illegible]
37	[illegible]	[illegible]	[illegible]	[illegible]	[illegible]
38	[illegible]	[illegible]	[illegible]	[illegible]	[illegible]

WALI KOTA KOTAMOBAGU,

TATONG BARA

Sumber Peta:
- Peta Wilayah Administrasi Tahun 2019 Kota Kotamobagu
- Data Batas Wilayah Administrasi Desa/Kelurahan Hasil Regulasi Kesepakatan Tanah Tahun 2021
- Data Batas Wilayah Administrasi Kabupaten/Kota
- Hasil Sinkronisasi Lapangan Batas Desa/Kelurahan Oleh Tim PPK Desa dan Kelurahan Kota Kotamobagu
  s/d Tahun 2022 (Sub Bagian Administrasi Kewilayahan)

Keterangan:
[illegible]



PETA BATAS KELURAHAN

Kode Wilayah : 75.1404.1002

KELURAHAN MOGOLAING

KECAMATAN KOTAMOBAGU BARAT
KOTA KOTAMOBAGU
PROVINSI SULAWESI UTARA

SKALA 1:2,500

0 50 100 200 300 400 Meter

Sistem Proyeksi	Transverse Mercator
Sistem Grid	Grid Geografi dan Grid Universal Transverse Mercator
Datum Horizontal	SRGI 2013

DIBUAT, DICETAK DAN DITERBITKAN OLEH:
BADAN PEMERINTAHAN SEKRETARIAT DAERAH
PEMERINTAH KOTA KOTAMOBAGU
Jl. Ahmad Yani No. 2, Kelurahan Kotamobagu, Kecamatan Kotamobagu Barat, Kota Kotamobagu, Provinsi Sulawesi Utara
Telp. (0434) 24822 Fax 0434-21921

©Copyright 2022. All Rights Reserved.

DAFTAR TITIK KARTOMETRIK BATAS DESA/KELURAHAN

NO	TITIK KARTOMETRIK	KOORDINAT GEOGRAFIS		KOORDINAT UTM	
		LINTANG	BUJUR	X (m)	Y (m)
1					
2					
3					
4					
5					
6					
7					
8					
9					
10					
11					
12					
13					
14					
15					
16					
17					
18					
19					
20					
21					
22					
23					
24					
25					
26					
27					
28					
29					
30					
31					
32					
33					
34					

WALI KOTA KOTAMOBAGU,

TATONG BARA

Sumber Peta

- Data Utama Rupabumi Tahun 2019 Kota Kotamobagu
- Data Batas Wilayah Administrasi Desa dan Kelurahan hasil kegiatan Kerjasama Teknis Tahun 2021
- Data Batas Wilayah Administrasi Kabupaten/Kota
- Hasil Pelaporan Lapangan Batas Desa/Kelurahan Oleh Tim PPK Desa dan Kelurahan Kota Kotamobagu Juli Tahun 2021 (Sub Bagian Administrasi Kewilayahan)

Keterangan:

Peta ini berdasarkan hasil kegiatan pemutakhiran dan penegasan batas Desa/Kelurahan dan Kecamatan Kota Kotamobagu serta kegiatan Pengukuhan batas batas administrasi Desa/Kelurahan tahun 2021 yang ditandatangani oleh Pemerintah Kota Kotamobagu dan Badan Informasi Geospasial (BIG) beserta kesepakatan antar batas di lapangan/Lintas dan Camat Se-Kota Kotamobagu

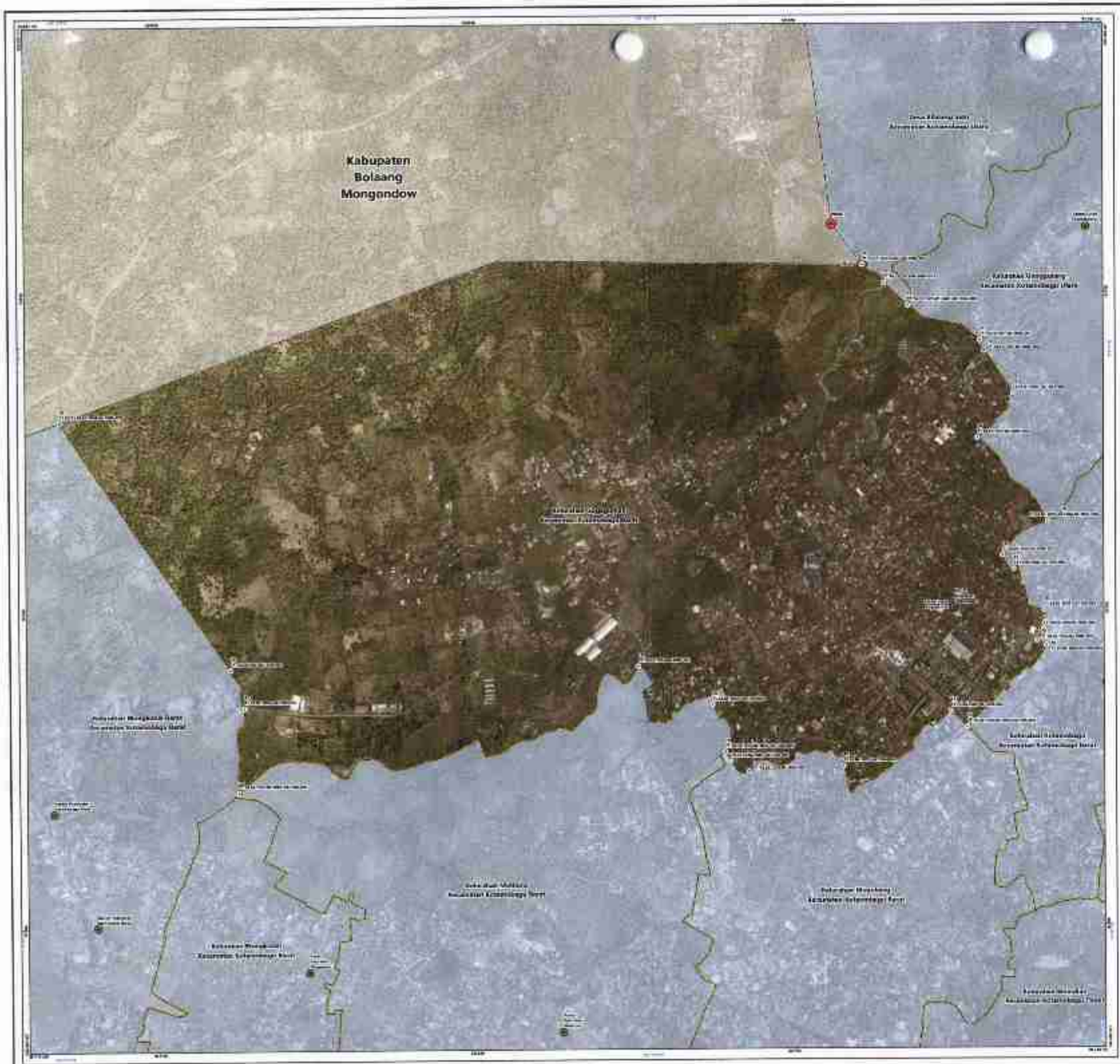

PETA BATAS KELURAHAN

Kode Wilayah : 71.74.04.1004

KELURAHAN GOGAGOMAN

KECAMATAN KOTAMOBAGU BARAT
KOTA KOTAMOBAGU
PROVINSI SULAWESI UTARA

U SKALA 1:4,000

0 50 100 200 300 400 Meter





Sistem Proyeksi ..... Transverse Mercator
Sistem Grid ..... Grid Geografi dan Grid Universal Transverse Mercator
Datum Horizontal ..... SRGI 2013

DISUSUN, DIGETAK DAN DITERBITKAN OLEH:
BAGIAN PEMERINTAHAN SEKRETARIAT DAERAH
PEMERINTAH KOTA KOTAMOBAGU
Jl. Ahmad Yani No. 2, Kelurahan Kotamobagu, Kecamatan Kotamobagu Barat, Kota Kotamobagu, Provinsi Sulawesi Utara
Telp. (0434) 24533 Fax (0434) 2301
©Copyright 2022. All Rights Reserved.

LEGENDA

DAFTAR TITIK KARTOMETRIK BATAS DESA/KELURAHAN

NO	TITIK KARTOMETRIK	KOORDINAT GEOGRAFIS		KOORDINAT UTM	
		LINTANG	BUJUR	X (M)	Y (M)
1					
2					
3					
4					
5					
6					
7					
8					
9					
10					
11					
12					
13					
14					
15					
16					
17					
18					
19					
20					
21					
22					
23					
24					
25					
26					

WALI KOTA KOTAMOBAGU,

TATONG BARA

Sumber Peta
- Peta Wilayah Tahun 2020 Kota Kotamobagu
- Data Batas Wilayah Administrasi Desa dan Kelurahan Hasil Rupabumi Kabupaten Tahun Tahun 2021
- Data Batas Wilayah Administrasi Kabupaten/Kota
- Hasil Pelaksanaan Penegasan Batas Desa/Kelurahan Oleh Tim PPB Tahun Dan Berdasarkan Batas Administrasi Kecamatan (PBK) Tahun 2002 (Data Batas Administrasi Kelurahan)

Keterangan:
Peta ini berdasarkan hasil kegiatan penegasan dan penyusunan batas Desa/Kelurahan oleh Pemerintah Kota Kotamobagu serta kegiatan konsolidasi tapal batas administrasi Desa/Kelurahan tahun 2021 yang dilaksanakan oleh Pemerintah Kota Kotamobagu dan Badan Informasi Geospasial (BIG) melalui pengukuran titik-titik batas Segmen Lurus dan Garis Di- Kota Kotamobagu



PETA BATAS KELURAHAN

Kode Wilayah : 71.74.04.1005

KELURAHAN KOTAMOBAGU

KECAMATAN KOTAMOBAGU BARAT
KOTA KOTAMOBAGU
PROVINSI SULAWESI UTARA

U
SKALA 1:2.500
0 50 100 200 300 400
Meter

Sistem Proyeksi	Transverse Mercator
Sistem Grid	Grid Geografi dan Grid Universal Transverse Mercator
Datum Horizontal	SRGI 2013

DIBUAT, DICETAK DAN DITERBITKAN OLEH:
BAGIAN PEMERINTAHAN SEKRETARIAT DAERAH
PEMERINTAH KOTA KOTAMOBAGU
Jl. Ahmad Yani No. 2, Kelurahan Kotamobagu, Kecamatan Kotamobagu Barat, Kota Kotamobagu, Provinsi Sulawesi Utara
Telp. (0434) 24012 Fax 0434-21501
©Copyright 2023, All Rights Reserved.

LEGENDA

DAFTAR TITIK KARTOMETRIK BATAS DESA/KELURAHAN

NO	TITIK KARTOMETRIK	KOORDINAT GEOGRAFIS		KOORDINAT UTM	
		LINTANG	BUJUR	X (m)	Y (m)
1					
2					
3					
4					
5					
6					
7					
8					
9					
10					
11					
12					
13					
14					
15					
16					
17					
18					
19					
20					
21					
22					
23					
24					

WALI KOTA KOTAMOBAGU,

TATONG BARA

Sumber Peta
- Peta Rupa Bumi Tahun 2019 Kota Kotamobagu
- Data Batas Wilayah Administrasi Desa dan Kelurahan Hasil Kegiatan Penegasan Batas Tahun 2021
- Data Batas Wilayah Administrasi Kabupaten/Kota
- Hasil Perundingan Penegasan Batas Desa/Kelurahan (Dari Tim PPB Desa dan Kelurahan Kota Kotamobagu dan Tahun 2022 Dari Bagian Administrasi Kewilayahan)

Keterangan:
Peta ini bersumber dari kegiatan penetapan dan penegasan batas Desa/Kelurahan oleh Pemerintah Desa Kotamobagu serta kegiatan penegasan batas batas administrasi Desa/Kelurahan tahun 2021 yang ditandatangani oleh Pemerintah Kota Kotamobagu dan dalam administrasi Desa/Kelurahan batas batas tersebut yaitu sungai, jalan dan garis lurus Desa Kotamobagu

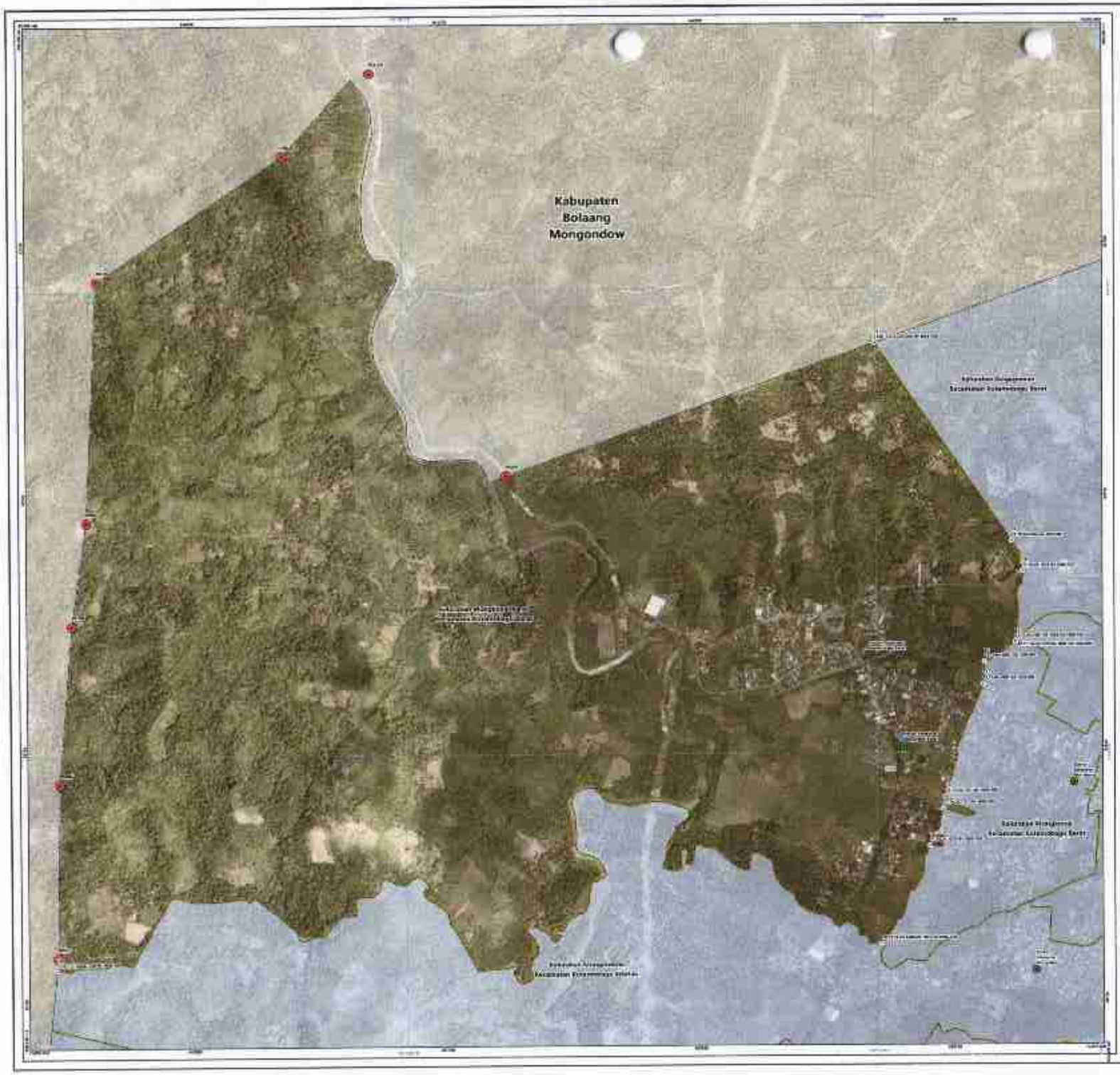

PETA BATAS KELURAHAN

Kode Wilayah : 71.74.04.1006

KELURAHAN MONGKONAI BARAT

KECAMATAN KOTAMOBAGU BARAT
KOTA KOTAMOBAGU
PROVINSI SULAWESI UTARA

SKALA 1:5,000





Sistem Proyeksi : Transverse Mercator
Sistem Grid : Grid Geografi dan Grid Universal Transverse Mercator
Datum Horizontal : SRGI 2013

DISUSUN, DICETAK DAN DITERBITKAN OLEH:
BADAN PEMERINTAHAN SEKRETARIAT DAERAH
PEMERINTAH KOTA KOTAMOBAGU
Jl. Ahmad Yani No. 2, Kelurahan Kotamobagu, Kecamatan Kotamobagu Barat,
Kota Kotamobagu, Provinsi Sulawesi Utara
Telp. (0433) 24822 Fax 0433-2201
©Copyright 2022. All Rights Reserved.

LEGENDA

DAFTAR TITIK KARTOMETRIK BATAS DESA/KELURAHAN

NO	TITIK KARTOMETRIK	KOORDINAT GEOGRAFIS		KOORDINAT UTM	
		LINTANG	BUJUR	X MM	Y MM
1	[illegible]	[illegible]	[illegible]	[illegible]	[illegible]
2	[illegible]	[illegible]	[illegible]	[illegible]	[illegible]
3	[illegible]	[illegible]	[illegible]	[illegible]	[illegible]
4	[illegible]	[illegible]	[illegible]	[illegible]	[illegible]
5	[illegible]	[illegible]	[illegible]	[illegible]	[illegible]
6	[illegible]	[illegible]	[illegible]	[illegible]	[illegible]
7	[illegible]	[illegible]	[illegible]	[illegible]	[illegible]
8	[illegible]	[illegible]	[illegible]	[illegible]	[illegible]
9	[illegible]	[illegible]	[illegible]	[illegible]	[illegible]
10	[illegible]	[illegible]	[illegible]	[illegible]	[illegible]
11	[illegible]	[illegible]	[illegible]	[illegible]	[illegible]
12	[illegible]	[illegible]	[illegible]	[illegible]	[illegible]

Ditetapkan di Kotamobagu
pada tanggal

WALI KOTA KOTAMOBAGU,

TATONG BARA

Sumber Peta:
- Foto Udara Mikrok Barat 2013 Kota Kotamobagu
- Data Batas Wilayah Administrasi Desa dan Kelurahan Hasil Regulasi Kompilasi Tahun Tahun 2021
- Data Batas Wilayah Administrasi Kabupaten/Kota
- Hasil Pelaksanaan Lapangan Batas Desa/Kelurahan Oleh Tim PPK Desa dan Kelurahan Kota Kotamobagu
- Tahun 2022 Kota Kegiatan Kelurahan Kotamobagu

Keterangan:
[illegible]

LAMPIRAN II
PERATURAN WALI KOTA KOTAMOBAGU
NOMOR TAHUN
TENTANG
BATAS DESA DAN KELURAHAN DI KOTA KOTAMOBAGU

BERITA ACARA KESEPAKATAN

PENEGASAN BATAS DESA/KELURAHAN

Nomor: 01/Setda-KK/BA/01/X/2021

Pada hari Kamis tanggal Dua Puluh Satu bulan Oktober tahun Dua Ribu Dua Puluh Satu bertempat di GOR Beringin Kopandakan Satu, menyatakan bahwa telah dilakukan penegasan batas antara Kelurahan Motoboi Kecil, Kecamatan Kotamobagu Selatan dengan Kelurahan Molinow, Kecamatan Kotamobagu Barat, Kota Kotamobagu, dengan hasil kesepakatan sebagai berikut:

1. Data dasar yang digunakan dalam kegiatan pelacakan batas kelurahan adalah sebagai berikut:

   a. Data batas desa/kelurahan hasil delineasi secara kartometrik tahun 2019 Pusat Pemetaan Batas Wilayah
   b. Data toponimi dan Peta Rupa Bumi Indonesia dari Badan Informasi Geospasial untuk wilayah Kota Kotamobagu
   c. Foto Udara Akuisisi Tahun 2019 Badan Informasi Geospasial
   d. Hasil Pelacakan Batas oleh Kelurahan

2. Deskripsi Segmen Batas :
   Dimulai dari simpul batas antara Kelurahan Motoboi Kecil, Desa Ponyowa Kecil Kecamatan Kotamobagu Selatan dan Kelurahan Molinow Kecamatan Kotamobagu Barat yang terletak pada TK 71.74.03.1007-03.2006-04.1002-000 ke arah timur laut menyusuri pemukiman hingga bertemu Jalan Darussalam yang terletak pada TK 71.74.03.1007-04.1002-001 dilanjutkan ke arah timur laut menyusuri pemukiman hingga bertemu pemukiman yang terletak pada TK 71.74.03.1007-04.1002-002 dilanjutkan ke arah timur laut melewati perkebunan hingga bertemu kebun yang terletak pada TK 71.74.03.1007-04.1002-003 dilanjutkan ke arah timur laut menyusuri tepi timur pemukiman hingga bertemu pemukiman yang terletak pada TK 71.74.03.1007-04.1002-004 dilanjutkan ke arah tenggara melewati perkebunan hingga bertemu pemukiman yang terletak pada TK 71.74.03.1007-04.1002-005 dilanjutkan ke arah timur laut melewati pemukiman hingga bertemu as Jalan Veteran yang terletak pada TK 71.74.03.1007-04.1002-006 dilanjutkan ke arah tenggara melewati as Jalan Veteran hingga bertemu pemukiman yang terletak pada TK 71.74.03.1007-04.1002-007 dilanjutkan ke arah tenggara melewati pemukiman hingga bertemu simpul batas antara Kelurahan Motoboi Kecil Kecamatan Kotamobagu Selatan dengan Kelurahan Molinow dan Kelurahan Mogolaing Kecamatan Kotamobagu Barat yang terletak pada TK 71.74.03.1007-04.1002-04.1003-000.

Daftar koordinat Titik Kartometrik (TK) batas kelurahan hasil dari penegasan adalah sebagai berikut:

NO	TITIK KARTOMETRIK	KOORDINAT GEOGRAFIS		KOORDINAT UTM	
		LINTANG	BUJUR	X (M)	Y (M)
1	TK 71.74.03.1007-03.2006-04.1002-000	0° 43' 33,095" LU	124° 17' 38,917" BT	644006,64	80249,95
2	TK 71.74.03.1007-04.1002-001	0° 43' 34,888" LU	124° 17' 40,007" BT	644040,31	80305,02
3	TK 71.74.03.1007-04.1002-002	0° 43' 37,252" LU	124° 17' 41,268" BT	644079,27	80377,64
4	TK 71.74.03.1007-04.1002-003	0° 43' 41,887" LU	124° 17' 47,462" BT	644270,72	80520,03
5	TK 71.74.03.1007-04.1002-004	0° 43' 45,918" LU	124° 17' 50,774" BT	644373,06	80643,86
6	TK 71.74.03.1007-04.1002-005	0° 43' 44,237" LU	124° 17' 52,173" BT	644416,33	80592,25
7	TK 71.74.03.1007-04.1002-006	0° 43' 45,003" LU	124° 17' 57,422" BT	644578,61	80615,81
8	TK 71.74.03.1007-04.1002-007	0° 43' 41,903" LU	124° 18' 0,216" BT	644665,00	80520,66
9	TK 71.74.03.1007-04.1002-04.1003-000	0° 43' 41,118" LU	124° 18' 2,756" BT	644743,54	80496,56

Demikian Berita Acara ini dibuat untuk digunakan sebagaimana mestinya.

Yang bersepakat,

Lurah Motoboi Kecil	Lurah Molinow
17/11-21	17/11-21
Rutman Lontong, SE	Rusman Kobandaha, S.Pd

Mengetahui,

Camat Kotamobagu Selatan	Camat Kotamobagu Barat
	17/11-21
Dedy Mamanto, SE	Hendra Manobipo, SP

Tim Penetapan dan Penegasan Batas Desa/Kelurahan
Kota Kotamobagu

17-11-2021

Muh. DJ Edo Mopobela, SH

BERITA ACARA KESEPAKATAN

PENEGASAN BATAS DESA/KELURAHAN

Nomor: 01/Setda-KK/BA/02/X/2021

Pada hari Jumat tanggal Dua Puluh Dua bulan Oktober tahun Dua Ribu Dua Puluh Satu bertempat di GOR Beringin Kopandakan Satu, menyatakan bahwa telah dilakukan penegasan batas antara Kelurahan Motoboi Kecil, Kecamatan Kotamobagu Selatan dengan Kelurahan Mogolaing, Kecamatan Kotamobagu Barat, Kota Kotamobagu, dengan hasil kesepakatan sebagai berikut:

1. Data dasar yang digunakan dalam kegiatan pelacakan batas kelurahan adalah sebagai berikut:
   a. Data batas desa/kelurahan hasil delineasi secara kartometrik tahun 2019 Pusat Pemetaan Batas Wilayah
   b. Data toponimi dan Peta Rupa Bumi Indonesia dari Badan Informasi Geospasial untuk wilayah Kota Kotamobagu
   c. Foto Udara Akuisisi Tahun 2019 Badan Informasi Geospasial
   d. Hasil Pelacakan Batas oleh Kelurahan

2. Deskripsi Segmen Batas :
   Dimulai dari simpul batas antara Kelurahan Motoboi Kecil Kecamatan Kotamobagu Selatan dengan Kelurahan Molinow dan Kelurahan Mogolaing Kecamatan Kotamobagu Barat yang terletak pada TK 71.74.03.1007-04.1002-04.1003-000 ke arah tenggara mengilkuti saluran air hingga bertemu as Jalan Merdeka yang terletak pada TK 71.74.03.1007-04.1003-001 dilanjutkan ke arah tenggara melewati rumah dan kebun hingga bertemu as Jalan Merdeka yang terletak pada TK 71.74.03.1007-04.1003-002 dilanjutkan ke arah tenggara menyusuri as Jalan Merdeka hingga bertemu simpul batas antara Kelurahan , Kelurahan Matali Kecamatan Kotamobagu Timur, dengan Kelurahan Motoboi Kecil Kecamatan Kotamobagu Selatan dan Kelurahan Mogolaing Kecamatan Kotamobagu Barat yang terletak pada TK 71.74.02.1006-03.1007-04.1003-000.

Daftar koordinat Titik Kartometrik (TK) batas kelurahan hasil dari penegasan adalah sebagai berikut:

NO	TITIK KARTOMETRIK	KOORDINAT GEOGRAFIS		KOORDINAT UTM	
		LINTANG	BUJUR	X (M)	Y (M)
1	TK 71.74.03.1007-04.1002-04.1003-000	0° 43' 41,118" LU	124° 18' 2,756" BT	644743,54	80496,56
2	TK 71.74.03.1007-04.1003-001	0° 43' 36,185" LU	124° 18' 14,772" BT	645115,07	80345,16
3	TK 71.74.03.1007-04.1003-002	0° 43' 35,303" LU	124° 18' 19,516" BT	645261,72	80318,13
4	TK 71.74.02.1006-03.1007-04.1003-000	0° 43' 34,426" LU	124° 18' 21,679" BT	645328,61	80291,22

Demikian Berita Acara ini dibuat untuk digunakan sebagaimana mestinya.

Yang bersepakat,

Lurah Motoboi Kecil	a/n Lurah Mogolaing
Partman Lantong, S.E.	Tony Ponengoa, A.Ma.Pd Eka pratama Saputra

Mengetahui,

Camat Kotamobagu Selatan	Camat Kotamobagu Barat
Dedy Mumonto, S.E.	Hendra Manoppo, SP.

Tim Penetapan dan Penegasan Batas Desa/Kelurahan
Kota Kotamobagu

17-11-2021

Muh. DJ Edo Mopobela, SH.

BERITA ACARA KESEPAKATAN

PENEGASAN BATAS DESA/KELURAHAN

Nomor: 01/Setda-KK/BA/03/X/2021

Pada hari Kamis tanggal Dua Puluh Satu bulan Oktober tahun Dua Ribu Dua Puluh Satu bertempat di GOR Beringin Kopandakan Satu, menyatakan bahwa telah dilakukan penegasan batas antara Kelurahan Mongondow, Kecamatan Kotamobagu Selatan dengan Kelurahan Mongkonai, Kecamatan Kotamobagu Barat, Kota Kotamobagu, dengan hasil kesepakatan sebagai berikut:

1. Data dasar yang digunakan dalam kegiatan pelacakan batas kelurahan adalah sebagai berikut:
   a. Data batas desa/kelurahan hasil delineasi secara kartometrik tahun 2019 Pusat Pemetaan Batas Wilayah
   b. Data toponimi dan Peta Rupa Bumi Indonesia dari Badan Informasi Geospasial untuk wilayah Kota Kotamobagu
   c. Foto Udara Akuisisi Tahun 2019 Badan Informasi Geospasial
   d. Hasil Pelacakan Batas oleh Kelurahan

2. Deskripsi Segmen Batas :
   Dimulai dari simpul batas antara Kelurahan Mongondow Kecamatan Kotamobagu Selatan, Kelurahan Mongkonai dan Kelurahan Molinow Kecamatan Kotamobagu Barat yang terletak pada TK.71.74.03.1008-04.1001-04.1002-000 ke arah barat daya mengusuri as Sungai Tubig Mongkonai hingga bertemu simpul batas antara Kelurahan Mongondow Kecamatan Kotamobagu Selatan, Kelurahan Mongkonai dan Kelurahan Mongkonai Barat Kecamatan Kotamobagu Barat yang terletak pada TK.71.74.03.1008-04.1001-04.1006-000.

Daftar koordinat Titik Kartometrik (TK) batas kelurahan hasil dari penegasan adalah sebagai berikut:

NO	TITIK KARTOMETRIK	KOORDINAT GEOGRAFIS		KOORDINAT UTM	
		LINTANG	BUJUR	X (M)	Y (M)
1	TK.71.74.03.1008-04.1001-04.1002-000	0° 43' 40,773" LU	124° 17' 19,328" BT	643402,96	80485,64
2	TK.71.74.03.1008-04.1001-04.1006-000	0° 43' 55,340" LU	124° 17' 0,386" BT	642815,48	80318,65

Demikian Berita Acara ini dibuat untuk digunakan sebagaimana mestinya.

Yang bersepakat,

Lurah Mongondow	Lurah Mongkonai
17/11/21	17/11/21
Rhin Paputungan, SE	Sebastu Paputungan

Mengetahui,

Camat Kotamobagu Selatan	Camat Kotamobagu Barat
Dedy Mamanto, SE	Hendra Manompo, SP

Tim Penetapan dan Penegasan Batas Desa/Kelurahan
Kota Kotamobagu

17-11-2021

Muh. DJ Edo Mopobela, SH

BERITA ACARA KESEPAKATAN

PENEGASAN BATAS DESA/KELURAHAN

Nomor: 01/Setda-KK/BA/04/X/2021

Pada hari Kamis tanggal Dua Puluh Satu bulan Oktober tahun Dua Ribu Dua Puluh Satu bertempat di GOR Beringin Kopandakan Satu, menyatakan bahwa telah dilakukan penegasan batas antara Kelurahan Mongondow, Kecamatan Kotamobagu Selatan dengan Kelurahan Mongkonai Barat, Kecamatan Kotamobagu Barat, Kota Kotamobagu, dengan hasil kesepakatan sebagai berikut:

1. Data dasar yang digunakan dalam kegiatan pelacakan batas kelurahan adalah sebagai berikut:
   a. Data batas desa/kelurahan hasil delineasi secara kartometrik tahun 2019 Pusat Pemetaan Batas Wilayah
   b. Data toponimi dan Peta Rupa Bumi Indonesia dari Badan Informasi Geospasial untuk wilayah Kota Kotamobagu
   c. Foto Udara Akuisisi Tahun 2019 Badan Informasi Geospasial
   d. Hasil Pelacakan Batas oleh Kelurahan

2. Deskripsi Segmen Batas :
   Dimulai dari simpul batas antara Kelurahan Mongondow Kecamatan Kotamobagu Selatan, Kelurahan Mongkonai dan Kelurahan Mongkonai Barat Kecamatan Kotamobagu Barat yang terletak pada TK.71.74.03.1008-04.1001-04.1006-000 ke arah barat menyusuri as Sungai Tubig Mongkonai hingga bertemu simpul batas antara Kabupaten Bolaang Mongondow dengan Kelurahan Mongondow Kecamatan Kotamobagu Selatan dan Kelurahan Mongkonai Barat Kecamatan Kotamobagu Barat yang terletak pada TK 71.01-71.74.03.1008-04.1006-000.

Daftar koordinat Titik Kartometrik (TK) batas kelurahan hasil dari penegasan adalah sebagai berikut:

NO	TITIK KARTOMETRIK	KOORDINAT GEOGRAFIS		KOORDINAT UTM	
		LINTANG	BUJUR	X (M)	Y (M)
1	TK.71.74.03.1008-04.1001-04.1006-000	0° 43' 35,349" LU	124° 17' 0,388" BT	642815,48	80318,85
2	TK 71.01-71.74.03.1008-04.1006-000	0° 43' 32,455" LU	124° 15' 14,944" BT	639555,72	80229,04

Demikian Berita Acara ini dibuat untuk digunakan sebagaimana mestinya.

Yang bersepakat,

Lurah Mongondow	Lurah Mongkonai Barat
17/11/21	17/11/21
Rhin Paputungan, SE	Oktaf Dahni Tongkasi, ST

Mengetahui,

Camat Kotamobagu Selatan	Camat Kotamobagu Barat
	17/11-21
Dedy Mamanto, SE	Hendra Manoppo, SP

Tim Penetapan dan Penegasan Batas Desa/Kelurahan
Kota Kotamobagu
17-11-2021

Muh. DJ Edo Mopobela, SH

BERITA ACARA KESEPAKATAN

PENEGASAN BATAS DESA/KELURAHAN

Nomor: 01/Setda-KK/BA/06/X/2021

Pada hari Kamis tanggal Dua Puluh Satu bulan Oktober tahun Dua Ribu Dua Puluh Satu bertempat di GOR Beringin Kopondakan Satu, menyatakan bahwa telah dilakukan penegasan batas antara Kelurahan Mongkonai dengan Kelurahan Mongkonai Barat, kecamatan Kotamobagu Barat, Kota Kotamobagu, dengan hasil kesepakatan sebagai berikut:

1. Data dasar yang digunakan dalam kegiatan pelacakan batas kelurahan adalah sebagai berikut:
   a. Data batas desa/kelurahan hasil delineasi secara kartometrik tahun 2019 Pusat Pemetaan Batas Wilayah
   b. Data toponimi dan Peta Rupa Bumi Indonesia dari Badan Informasi Geospasial untuk wilayah Kota Kotamobagu
   c. Foto Udara Akuisisi Tahun 2019 Badan Informasi Geospasial
   d. Hasil Pelacakan Batas oleh Kelurahan

2. Deskripsi Segmen Batas :
   Dimulai dari simpul batas antara Kelurahan Mongkonai, Kelurahan Molinow, dan Kelurahan Mongkonai Barat Kecamatan Kotamobagu Barat yang terletak pada TK 71.74.04.1001-04.1002-04.1006-000 ke arah barat daya mengikuti as Sungai Katulidan hingga bertemu persawahan yang terletak pada TK 71.74.04.1001-04.1006-001 dilanjutkan ke arah selatan meleuati persawahan hingga bertemu as Jalan Lorong Mototabian yang terletak pada TK 71.74.04.1001-04.1006-002 dilanjutkan ke arah barat daya melewati as Jalan Lorong Mototabian hingga bertemu sawah yang terletak pada TK 71.74.04.1001-04.1006-003 dilanjutkan ke arah tenggara mengikuti irigasi sawah hingga bertemu rumah yang terletak pada TK 71.74.04.1001-04.1006-004 dilanjutkan ke arah barat daya Mengikuti saluran air hingga bertemu saluran air yang terletak pada TK 71.74.04.1001-04.1006-005 dilanjutkan ke arah barat daya mengikuti pematang sawah hingga bertemu simpul batas antara Kelurahan Mongondow Kecamatan Kotamobagu Selatan dengan Kelurahan Mongkonai, dan Kelurahan Mongkonai Barat Kecamatan Kotamobagu Barat yang terletak pada TK 71.74.03.1008-04.1001-04.1006-000.

Daftar koordinat Titik Kartometrik (TK) batas kelurahan hasil dari penegasan adalah sebagai berikut:

NO	TITIK KARTOMETRIK	KOORDINAT GEOGRAFIS		KOORDINAT UTM	
		LINTANG	BUJUR	X (M)	Y (M)
1	TK 71.74.04.1001-04.1002-04.1006-000	0° 44' 14,390" LU	124° 17' 17,526" BT	643344,96	81315,19
2	TK 71.74.04.1001-04.1006-001	0° 44' 11,749" LU	124° 17' 13,583" BT	643223,07	81436,81
3	TK 71.74.04.1001-04.1006-002	0° 44' 8,830" LU	124° 17' 13,426" BT	643218,33	81347,47
4	TK 71.74.04.1001-04.1006-003	0° 43' 54,344" LU	124° 17' 8,614" BT	643069,74	80902,25
5	TK 71.74.04.1001-04.1006-004	0° 43' 52,813" LU	124° 17' 8,291" BT	643059,64	80855,31
6	TK 71.74.04.1001-04.1006-005	0° 43' 47,940" LU	124° 17' 6,584" BT	643006,92	80706,88
7	TK 71.74.04.1006-04.1001-04.1006-000	0° 43' 33,349" LU	124° 17' 0,363" BT	642615,48	80318,59

Demikian Berita Acara ini dibuat untuk digunakan sebagaimana mestinya.

Yang bersepakat,

Lurah Mongkonai	Lurah Mongkonai Barat
17/11-'21	9/11/21
Sulastri Paputungan, S.Pd.	Oktaf Dermi Tongkasi, ST.

Mengetahui,

Camat Kotamobagu Barat	Tim Penetapan dan Penegasan Batas Desa/Kelurahan Kota Kotamobagu
17/11-21	17-11-2021
Hendra Manoppo, SP.	Muh. DJ Edo Mopohela, S.H.

BERITA ACARA KESEPAKATAN

PENEGASAN BATAS DESA/KELURAHAN

Nomor: 01/Setda-KK/BA/07/X/2021

Pada hari Kamis tanggal Dua Puluh Satu bulan Oktober tahun Dua Ribu Dua Puluh Satu bertempat di GOR Beringin Kopondakan Satu, menyatakan bahwa telah dilakukan penegasan batas antara Kelurahan Mongkonai dengan Kelurahan Molinow, Kecamatan Kotamobagu Barat, Kota Kotamobagu, dengan hasil kesepakatan sebagai berikut:

1. Data dasar yang digunakan dalam kegiatan pelacakan batas kelurahan adalah sebagai berikut:
   a. Data batas desa/kelurahan hasil delineasi secara kartometrik tahun 2019 Pusat Pemetaan Batas Wilayah
   b. Data toponimi dan Peta Rupa Bumi Indonesia dari Badan Informasi Geospasial untuk wilayah Kota Kotamobagu
   c. Foto Udara Akuisisi Tahun 2019 Badan Informasi Geospasial
   d. Hasil Pelacakan Batas oleh Kelurahan

2. Deskripsi Segmen Batas :

   Dimulai dari simpul batas antara Kelurahan Mongondow Kecamatan kotamobagu Selatan, Kelurahan Mongkonai dan Kelurahan Molinow Kecamatan Kotamobagu Barat yang terletak pada TK.71.74.03.1008-04.1001-04.1002-000 ke arah timur laut mengikuti saluran air hingga bertemu saluran air yang terletak pada TK 71.74.04.1001-04.1002-001 dilanjutkan ke arah utara menyusuri kebun dan rumah hingga bertemu as jalan pemukiman yang terletak pada TK 71.74.04.1001-04.1002-002 dilanjutkan ke arah utara menyusuri as Jalan Lorong Tuodan hingga bertemu persil rumah yang terletak pada TK 71.74.04.1001-04.1002-003 dilanjutkan ke arah barat laut melewati rumah dan kebun hingga bertemu as jalan pemukiman yang terletak pada TK 71.74.04.1001-04.1002-004 dilanjutkan ke arah timur laut menyusuri as Jalan Lorong Tuodan hingga bertemu persil rumah yang terletak pada TK 71.74.04.1001-04.1002-005 dilanjutkan ke arah timur laut memotong persil rumah hingga bertemu tepi Jalan Gatot Subroto yang terletak pada TK 71.74.04.1001-04.1002-006 dilanjutkan ke arah timur laut melewati as Jalan Gatot Subroto hingga bertemu persil rumah yang terletak pada TK 71.74.04.1001-04.1002-007 dilanjutkan ke arah utara memotong persil rumah hingga bertemu rumah yang terletak pada TK 71.74.04.1001-04.1002-008 dilanjutkan ke arah timur laut melewati rumah hingga bertemu irigasi yang terletak pada TK 71.74.04.1001-04.1002-009 dilanjutkan ke arah barat laut mengikuti irigasi hingga bertemu as jalan Pematang Sawah yang terletak pada TK 71.74.04.1001-04.1002-010 dilanjutkan ke arah barat laut mengikuti as Jalan Mototabian hingga bertemu irigasi yang terletak pada TK 71.74.04.1001-04.1002-011 dilanjutkan ke arah timur laut mengikuti irigasi hingga bertemu Sungai Katulidan yang terletak pada TK 71.74.04.1001-04.1002-012 dilanjutkan ke arah barat laut mengikuti as Sungai Katulidan hingga bertemu simpul batas antara Kelurahan Mongkonai, Kelurahan Molinow dan Kelurahan Mongkonai Barat Kecamatan Kotamobagu Barat yang terletak pada TK 71.74.04.1001-04.1002-04.1006-000.

Daftar koordinat Titik Kartometrik (TK) batas kelurahan hasil dari penegasan adalah sebagai berikut:

NO	TITIK KARTOMETRIK	KOORDINAT GEOGRAFIS		KOORDINAT UTM	
		LINTANG	BUJUR	X (M)	Y (M)
1	TK.71.74.03.1008-04.1001-04.1002-000	0° 43' 40,775" LU	124° 17' 19,328" BT	643400,96	80485,64
2	TK.71.74.04.1001-04.1002-001	0° 43' 44,236" LU	124° 17' 27,585" BT	643656,29	80591,99
3	TK.71.74.04.1001-04.1002-002	0° 43' 51,970" LU	124° 17' 26,632" BT	643626,67	80829,52
4	TK.71.74.04.1001-04.1002-003	0° 43' 54,457" LU	124° 17' 27,055" BT	643639,72	80905,90
5	TK.71.74.04.1001-04.1002-004	0° 43' 54,883" LU	124° 17' 27,243" BT	643645,53	80918,97
6	TK.71.74.04.1001-04.1002-005	0° 43' 56,482" LU	124° 17' 28,031" BT	643669,88	80968,10
7	TK.71.74.04.1001-04.1002-006	0° 43' 59,031" LU	124° 17' 28,050" BT	643670,46	81046,37
8	TK.71.74.04.1001-04.1002-007	0° 43' 59,649" LU	124° 17' 29,228" BT	643706,86	81065,35
9	TK.71.74.04.1001-04.1002-008	0° 44' 3,347" LU	124° 17' 29,266" BT	643708,01	81178,93
10	TK.71.74.04.1001-04.1002-009	0° 44' 3,504" LU	124° 17' 28,940" BT	643697,92	81183,74
11	TK.71.74.04.1001-04.1002-010	0° 44' 6,585" LU	124° 17' 22,588" BT	643501,52	81278,31
12	TK.71.74.04.1001-04.1002-011	0° 44' 7,651" LU	124° 17' 20,280" BT	643430,17	81311,03
13	TK.71.74.04.1001-04.1002-012	0° 44' 12,210" LU	124° 17' 21,983" BT	643482,77	81451,06
14	TK.71.74.04.1001-04.1002-04.1006-000	0° 44' 14,300" LU	124° 17' 17,526" BT	643344,96	81515,19

Demikian Berita Acara ini dibuat untuk digunakan sebagaimana mestinya.

Yang bersepakat,

Lurah Mongkonai	Lurah Molinow
17/11-'21	17/11-'21
Sulastri Pangumbigan, S.Pd	Rusman Kobandaha, S.Pd

Mengetahui,

Camat Kotamobagu Barat	Tim Penetapan dan Penegasan Batas Desa/Kelurahan Kota Kotamobagu
4/11-'21	17-11-2021
Hendra Manoppo, SP.	Muh. Ikf Edo Mopobela, S.H.

BERITA ACARA KESEPAKATAN

PENEGASAN BATAS DESA/KELURAHAN

Nomor: 01/Setda-KK/BA/08/X/2021

Pada hari Kamis tanggal Dua Puluh Satu bulan Oktober tahun Dua Ribu Dua Puluh Satu bertempat di GOR Beringin Kopandakan Satu, menyatakan bahwa telah dilakukan penegasan batas antara Kelurahan Molinow dengan kelurahan Mongkonai Barat, Kecamatan Kotamobagu Barat, Kota Kotamobagu, dengan hasil kesepakatan sebagai berikut:

1. Data dasar yang digunakan dalam kegiatan pelacakan batas kelurahan adalah sebagai berikut:
   a. Data batas desa/kelurahan hasil delineasi secara kartometrik tahun 2019 Pusat Pemetaan Batas Wilayah
   b. Data toponimi dan Peta Rupa Bumi Indonesia dari Badan Informasi Geospasial untuk wilayah Kota Koramobagu
   c. Foto Udara Akuisisi Tahun 2019 Badan Informasi Geospasial
   d. Hasil Pelacakan Batas oleh Kelurahan

2. Deskripsi Segmen Batas :
   Dimulai dari simpul batas antara Kelurahan Molinow, Kelurahan Gogagoman, dan Kelurahan Mangkonai Barat Kecamatan Kotamobagu Barat yang terletak pada TK 71.74.04.1002-04.1004-04.1006-000 ke arah barat daya menyusuri as Sungai Katulidan hingga bertemu simpul batas antara Kelurahan Mongkonai, Kelurahan Molinow, danKelurahan Mangkonai Barat Kecamatan Kotamobagu Barat yang terletak pada TK71.74.04.1001-04.1002-04.1006-000.

Daftar koordinat Titik Kartometrik (TK) batas kelurahan hasil dari penegasan adalah sebagai berikut:

NO	TITIK KARTOMETRIK	KOORDINAT GEOGRAFIS		KOORDINAT UTM	
		LINTANG	BUJUR	X (M)	Y (M)
1	TK.71.74.04.1002-04.1004-04.1006-000	0° 44' 14,734" LU	124° 17' 17,825" BT	843354,19	81528,53
2	TK.71.74.04.1001-04.1002-04.1006-000	0° 44' 14,507" LU	124° 17' 17,826" BT	843344,96	81515,19

Demikian Berita Acara ini dibuat untuk digunakan sebagaimana mestinya.

Yang bersepakat,

Lurah Molinow	Lurah Mongkonai Barat
17/11-21	17/11/21
Rusman Kobandaha, S.Pd.	Oktaf Dgoni Tongkasi, ST



Mengetahui,

Camat Kotamobagu Barat	Tim Penetapan dan Penegasan Batas Desa/Kelurahan Kota Kotamobagu
17/11-21	17-11-2021
Hendra Manoppo, SP.	Muh. DJ Edo Mopobela, SH.

BERITA ACARA KESEPAKATAN

PENEGASAN BATAS DESA/KELURAHAN

Nomor: 01/Setda-KK/BA/09/X/2021

Pada hari Kamis tanggal Dua Puluh Satu bulan Oktober tahun Dua Ribu Dua Puluh Satu bertempat di GOR Beringin Kopondakan Satu, menyatakan bahwa telah dilakukan penegasan batas antara Kelurahan Molinow dengan Kelurahan Gogagoman, Kecamatan Kotamobagu Barat, Kota Kotamobagu, dengan hasil kesepakatan sebagai berikut:

1. Data dasar yang digunakan dalam kegiatan pelacakan batas kelurahan adalah sebagai berikut:
   a. Data batas desa/kelurahan hasil delineasi secara kartometrik tahun 2019 Pusat Pemetaan Batas Wilayah
   b. Data toponimi dan Peta Rupa Bumi Indonesia dari Badan Informasi Geospasial untuk wilayah Kota Kotamobagu
   c. Foto Udara Akuisisi Tahun 2019 Badan Informasi Geospasial
   d. Hasil Pelacakan Batas oleh Kelurahan

2. Deskripsi Segmen Batas :
   Dimulai dari simpul batas antara Kelurahan Molinow, Kelurahan Gogagoman, dan Kelurahan Mongkonai Barat Kecamatan Kotamobagu Barat yang terletak pada TK 71.74.04.1002-04.1004-04.1006-000 ke arah timur laut menyusuri as Sungai Katulidan hingga bertemu saluran air yang terletak pada TK 71.74.04.1002-04.1004-001 dilanjutkan ke arah tenggara mengikuti saluran air hingga bertemu sawah yang terletak pada TK 71.74.04.1002-04.1004-002 dilanjutkan ke arah tenggara mengikuti saluran air hingga bertemu simpul batas antara Kelurahan Molinow, Kelurahan Mogolaing, dan Kelurahan Gogagoman Kecamatan Kotamobagu Barat yang terletak pada TK 71.74.04.1002-04.1003-04.1004-000.

Daftar koordinat Titik Kartometrik (TK) batas kelurahan hasil dari penegasan adalah sebagai berikut:

NO	TITIK KARTOMETRIK	KOORDINAT GEOGRAFIS		KOORDINAT UTM	
		LINTANG	BUJUR	X (M)	Y (M)
1	TK 71.74.04.1002-04.1004-04.1006-000	0° 44' 14,734" LU	124° 17' 17,825" BT	643354,19	81528,73
2	TK 71.74.04.1002-04.1004-001	0° 44' 27,202" LU	124° 17' 58,714" BT	644618,18	81921,05
3	TK 71.74.04.1002-04.1004-002	0° 44' 23,480" LU	124° 18' 5,166" BT	644848,60	81797,85
4	TK 71.74.04.1002-04.1003-04.1004-000	0° 44' 18,612" LU	124° 18' 7,436" BT	644887,95	81646,06

Demikian Berita Acara ini dibuat untuk digunakan sebagaimana mestinya.

Yang bersepakat,

Lurah Molinow

Rusman Kobandaha, S.Pd.

Lurah Gogagoman

Hendra Manoppo, SP.

Mengetahui,

Camat Kotamobagu Barat

Hendra Manoppo, SP.

Tim Penetapan dan Penegasan Batas Desa/Kelurahan Kota Kotamobagu

Muh. DJ Edo Mopobela, S.H.

BERITA ACARA KESEPAKATAN

PENEGASAN BATAS DESA/KELURAHAN

Nomor: 01/Setda-KK/BA/10/X/2021

Pada hari Kamis tanggal Dua Puluh Satu bulan Oktober tahun Dua Ribu Dua Puluh Satu bertempat di GOR Beringin Kopondakan Satu, menyatakan bahwa telah dilakukan penegasan batas antara Kelurahan Molinow dengan Kelurahan Mogolaing, Kecamatan Kotamobagu Barat, Kota Kotamobagu, dengan hasil kesepakatan sebagai berikut:

1. Data dasar yang digunakan dalam kegiatan pelacakan batas kelurahan adalah sebagai berikut:
   a. Data batas desa/kelurahan hasil delineasi secara kartometrik tahun 2019 Pusat Pemetaan Batas Wilayah
   b. Data toponimi dan Peta Rupa Bumi Indonesia dari Badan Informasi Geospasial untuk wilayah Kota Kotamobagu
   c. Foto Udara Akuisisi Tahun 2019 Badan Informasi Geospasial
   d. Hasil Pelacakan Batas oleh Kelurahan

2. Deskripsi Segmen Batas :
   Dimulai dari simpul batas antara Kelurahan Molinow, Kelurahan Mogolaing, dan Kelurahan Gogagoman Kecamatan Kotamobagu Barat yang terletak pada TK 71.74.04.1002-04.1003-04.1004-000 ke arah barat daya mengikuti saluran air hingga bertemu rumah yang terletak pada TK 71.74.04.1002-04.1003-001 dilanjutkan ke arah tenggara memotong rumah hingga bertemu as Jalan Kampus yang terletak pada TK 71.74.04.1002-04.1003-002 dilanjutkan ke arah barat daya mengikuti as Jalan Kampus hingga bertemu rumah dan sawah yang terletak pada TK 71.74.04.1002-04.1003-003 dilanjutkan ke arah barat laut melewati rumah dan tanah kosong hingga bertemu saluran air yang terletak pada TK 71.74.04.1002-04.1003-004 dilanjutkan ke arah barat daya mengikuti saluran air hingga bertemu Jalan Adampe Dolot yang terletak pada TK 71.74.04.1002-04.1003-005 dilanjutkan ke arah barat daya mengikuti saluran air hingga bertemu as Jalan Amal 1 yang terletak pada TK 71.74.04.1002-04.1003-006 dilanjutkan ke arah tenggara mengikuti as Jalan Veteran hingga bertemu simpul batas antara Kelurahan Motoboi Kecil Kecamatan Kotamobagu Selatan dengan Kelurahan Molinow dan Kelurahan Mogolaing Kecamatan Kotamobagu Barat yang terletak pada TK 71.74.03.1007-04.1002-04.1003-000.

Daftar koordinat Titik Kartometrik (TK) batas kelurahan hasil dari penegasan adalah sebagai berikut:

NO	TITIK KARTOMETRIK	KOORDINAT GEOGRAFIS		KOORDINAT UTM	
		LINTANG	BUJUR	X (M)	Y (M)
1	TK.71.74.04.1002-04.1003-04.1004-000	0° 44' 18,612" LU	124° 18' 7,438" BT	644887,95	81648,08
2	TK.71.74.04.1002-04.1003-001	0° 44' 18,235" LU	124° 18' 6,895" BT	644871,18	81636,48
3	TK.71.74.04.1002-04.1003-002	0° 44' 17,263" LU	124° 18' 7,417" BT	644887,31	81606,65
4	TK.71.74.04.1002-04.1003-003	0° 44' 5,887" LU	124° 18' 5,800" BT	644837,42	81257,27
5	TK.71.74.04.1002-04.1003-004	0° 44' 6,072" LU	124° 18' 4,559" BT	644799,05	81262,94
6	TK.71.74.04.1002-04.1003-005	0° 43' 55,771" LU	124° 18' 4,631" BT	644801,38	80946,57
7	TK.71.74.04.1002-04.1003-006	0° 43' 44,163" LU	124° 18' 2,286" BT	644728,99	80590,06
8	TK.71.74.03.1007-04.1002-04.1003-000	0° 43' 41,118" LU	124° 18' 2,756" BT	644743,54	80496,56

Demikian Berita Acara ini dibuat untuk digunakan sebagaimana mestinya.

Yang bersepakat,

Lurah Molinow	Lurah Mogolaing
Rusman Kobandaha, S.Pd	Tony Pongogoa, A.Ma Pd.

Mengetahui,

Camat Kotamobagu Barat	Tim Penetapan dan Penegasan Batas Desa/Kelurahan Kota Kotamobagu
Hendra Manoppo, SP.	Muh. DJ Edo Mopobela, S.H.

BERITA ACARA KESEPAKATAN

PENEGASAN BATAS DESA/KELURAHAN

Nomor: 01/Setda-KK/BA/11/X/2021

Pada hari Kamis tanggal Dua Puluh Satu bulan Oktober tahun Dua Ribu Dua Puluh Satu bertempat di GOR Beringin Kopandakan Satu, menyatakan bahwa telah dilakukan penegasan batas antara Kelurahan Mogolaing dengan Kelurahan Kotamobagu, Kecamatan Kotamobagu Barat, Kota Kotamobagu, dengan hasil kesepakatan sebagai berikut:

1. Data dasar yang digunakan dalam kegiatan pelacakan batas kelurahan adalah sebagai berikut:
   a. Data batas desa/kelurahan hasil delineasi secara kartometrik tahun 2019 Pusat Pemetaan Batas Wilayah
   b. Data toponimi dan Peta Rupa Bumi Indonesia dari Badan Informasi Geospasial untuk wilayah Kota Kotamobagu
   c. Foto Udara Akuisisi Tahun 2019 Badan Informasi Geospasial
   d. Hasil Pelacakan Batas oleh Kelurahan

2. Deskripsi Segmen Batas :
   Dimulai dari simpul batas antara Kelurahan Mogolaing,Kelurahan Gogagoman dan Kelurahan Kotamobagu Kecamatan Kotamobagu Barat yang terletak pada TK 71.74.04.1003-04.1004-04.1005-000 ke arah tenggara melewati Tugu Pembebasan APRA hingga bertemu tepi utara Jalan Datoe Binangkang yang terletak pada TK 71.74.04.1003-04.1005-001 dilanjutkan ke arah selatan melewati as Jalan Mawar hingga bertemu tepi barat jalan setapak yang terletak pada TK 71.74.04.1003-04.1005-002 dilanjutkan ke arah barat daya melewati jalan setapak hingga bertemu dinding rumah yang terletak pada TK 71.74.04.1003-04.1005-003 dilanjutkan ke arah barat mengikuti dinding rumah hingga bertemu tepi utara Jalan Mawar yang terletak pada TK 71.74.04.1003-04.1005-004 dilanjutkan ke arah selatan melewati as jalan setapak hingga bertemu as Sungai Ilanggo yang terletak pada TK 71.74.04.1003-04.1005-005 dilanjutkan ke arah timur menyusuri as Sungai Ilanggo hingga bertemu as Sungai Ilanggo yang terletak pada TK 71.74.04.1003-04.1005-006 dilanjutkan ke arah selatan melewati pemukiman hingga bertemu simpul batas antara Kelurahan Sinindian Kecamatan Kotamobagu Timur dengan Kelurahan Mogolaing dan Kelurahan Kotamobagu Kecamatan Kotamobagu Barat yang terletak pada TK 71.74.02.1005-04.1003-04.1005-000.

Daftar koordinat Titik Kartometrik (TK) batas kelurahan hasil dari penegasan adalah sebagai berikut:

NO	TITIK KARTOMETRIK	KOORDINAT GEOGRAFIS		KOORDINAT UTM	
		LINTANG	BUJUR	X (M)	Y (M)
1	TK.71.74.04.1002-04.1004-04.1005-000	0° 44' 21,107" LU	124° 18' 32,052" BT	645648,89	81724,92
2	TK.71.74.04.1003-04.1005-001	0° 44' 18,342" LU	124° 18' 36,681" BT	645792,02	81640,04
3	TK.71.74.04.1003-04.1005-002	0° 44' 12,464" LU	124° 18' 38,121" BT	645835,59	81459,24
4	TK.71.74.04.1003-04.1005-003	0° 44' 9,341" LU	124° 18' 35,962" BT	645769,87	81363,61
5	TK.71.74.04.1003-04.1005-004	0° 44' 8,363" LU	124° 18' 34,973" BT	645739,28	81333,58
6	TK.71.74.04.1003-04.1005-005	0° 44' 4,859" LU	124° 18' 34,707" BT	645731,11	81225,34
7	TK.71.74.04.1003-04.1005-006	0° 44' 5,712" LU	124° 18' 37,595" BT	645820,39	81252,18
8	TK.71.74.02.1005-04.1003-04.1005-000	0° 44' 2,032" LU	124° 18' 38,849" BT	645859,19	81139,16

Demikian Berita Acara ini dibuat untuk digunakan sebagaimana mestinya.

Yang bersepakat,

Lurah Mogolaing	Lurah Kotamobagu
Tony Ponongos, A.Ma.Pd.	Felly N Tandaju, S.Pd.

Mengetahui,

Camat Kotamobagu Barat	Tim Penetapan dan Penegasan Batas Desa/Kelurahan Kota Kotamobagu
Hendra Mantoppo, SP.	Muh. DJ Edo Mopobela, SH.

BERITA ACARA KESEPAKATAN

PENEGASAN BATAS DESA/KELURAHAN

Nomor: 01/Setda-KK/BA/13/X/2021

Pada hari Kamis tanggal Dua Puluh Satu bulan Oktober tahun Dua Ribu Dua Puluh Satu bertempat di GOR Beringin Kopondakan Satu, menyatakan bahwa telah dilakukan penegasan batas antara Kelurahan Mogolaing dengan Kelurahan Gogagoman, Kecamatan Kotamobagu Barat, Kota Kotamobagu, dengan hasil kesepakatan sebagai berikut:

1. Data dasar yang digunakan dalam kegiatan pelacakan batas kelurahan adalah sebagai berikut:
   a. Data batas desa/kelurahan hasil delineasi secara kartometrik tahun 2019 Pusat Pemetaan Batas Wilayah
   b. Data toponimi dan Peta Rupa Bumi Indonesia dari Badan Informasi Geospasial untuk wilayah Kota Kotamobagu
   c. Foto Udara Akuisisi Tahun 2019 Badan Informasi Geospasial
   d. Hasil Pelacakan Batas oleh Kelurahan

2. Deskripsi Segmen Batas :
   Dimulai dari simpul batas antara Kelurahan Molinow, Kelurahan Mogolaing, dan Kelurahan Gogagoman Kecamatan Kotamobagu Barat yang terletak pada TK 71.74.04.1002-04.1003-04.1004-000 ke arah tenggara memotong pemukiman hingga bertemu Jalan Kampus yang terletak pada TK 71.74.04.1003-04.1004-001 dilanjutkan ke arah tenggara melewati pemukiman hingga bertemu saluran air yang terletak pada TK 71.74.04.1003-04.1004-002 dilanjutkan ke arah timur mengikuti saluran air hingga bertemu Jalan Kembang yang terletak pada TK 71.74.04.1003-04.1004-003 dilanjutkan ke arah timur laut mengikuti saluran air hingga bertemu as Jalan Yos Sudarso yang terletak pada TK 71.74.04.1003-04.1004-004 dilanjutkan ke arah tenggara mengikuti as Jalan Yos Sudarso hingga bertemu simpul batas antara Kelurahan Mogolaing, Kelurahan Gogagoman dan Kelurahan Kotamobagu Kecamatan Kotamobagu Barat yang terletak pada TK 71.74.04.1003-04.1004-04.1005-000.

Daftar koordinat Titik Kartometrik (TK) batas kelurahan hasil dari penegasan adalah sebagai berikut:

NO	TITIK KARTOMETRIK	KOORDINAT GEOGRAFIS		KOORDINAT UTM	
		LINTANG	BUJUR	X (M)	Y (M)
1	TK 71.74.04.1002-04.1003-04.1004-000	0° 44' 18,612" LU	124° 18' 7,438" BT	644887,95	81648,08
2	TK 71.74.04.1003-04.1004-001	0° 44' 17,661" LU	124° 18' 7,975" BT	644904,56	81618,89
3	TK 71.74.04.1003-04.1004-002	0° 44' 16,621" LU	124° 18' 9,851" BT	644962,57	81586,95
4	TK 71.74.04.1003-04.1004-003	0° 44' 17,134" LU	124° 18' 19,457" BT	645259,52	81602,79
5	TK 71.74.04.1003-04.1004-004	0° 44' 22,775" LU	124° 18' 30,413" BT	645598,18	81776,13
6	TK 71.74.04.1003-04.1004-04.1005-000	0° 44' 21,107" LU	124° 18' 32,052" BT	645648,89	81724,92

Demikian Berita Acara ini dibuat untuk digunakan sebagaimana mestinya.

Yang bersepakat,

Lurah Mogolaing	Lurah Gogagoman
Tony Pongoliu, A.Ma.Pd	Hendra Manopo, SP.

Mengetahui,

Camat Kotamobagu Barat	Tim Penetapan dan Penegasan Batas Desa/Kelurahan Kota Kotamobagu
Hendra Manopo, SP.	Muh. DJ Edo Mopobela, S.H.

BERITA ACARA KESEPAKATAN

PENEGASAN BATAS DESA/KELURAHAN

Nomor: 01/Setda-KK/BA/14/X/2021

Pada hari Kamis tanggal Dua Puluh Satu bulan Oktober tahun Dua Ribu Dua Puluh Satu bertempat di GOR Beringin Kopandakan Satu, menyatakan bahwa telah dilakukan penegasan batas antara Kelurahan Gogagoman dengan Kelurahan Mongkonai Barat, Kecamatan Kotamobagu Barat, Kota Kotamobagu, dengan hasil kesepakatan sebagai berikut:

1. Data dasar yang digunakan dalam kegiatan pelacakan batas kelurahan adalah sebagai berikut:
   a. Data batas desa/kelurahan hasil delineasi secara kartometrik tahun 2019 Pusat Pemetaan Batas Wilayah
   b. Data toponimi dan Peta Rupa Bumi Indonesia dari Badan Informasi Geospasial untuk wilayah Kota Kotamobagu
   c. Foto Udara Akuisisi Tahun 2019 Badan Informasi Geospasial
   d. Hasil Pelacakan Batas oleh Kelurahan

2. Deskripsi Segmen Batas :
   Dimulai dari simpul batas antara Kabupaten Bolaang Mongondow dengan Kelurahan Gogagoman dan Kelurahan Mongkonai Barat Kecamatan Kotamobagu Barat yang terletak pada TK 71.01-71.74.04.1004-04.1006-000 ke arah tenggara melewati perkebunan kering hingga bertemu saluran air yang terletak pada TK 71.74.04.1004-04.1006-001 dilanjutkan ke arah tenggara menyusuri saluran air hingga bertemu as Jalan Pande Bulan yang terletak pada TK 71.74.04.1004-04.1006-002 dilanjutkan ke arah selatan melewati perkebunan kering hingga bertemu simpul batas antara Kelurahan Molinow, Kelurahan Gogagoman, dan Kelurahan Mongkonai Barat Kecamatan Kotamobagu Barat yang terletak pada TK 71.74.04.1002-04.1004-04.1006-000.

Daftar koordinat Titik Kartometrik (TK) batas kelurahan hasil dari penegasan adalah sebagai berikut:

NO	TITIK KARTOMETRIK	KOORDINAT GEOGRAFIS		KOORDINAT UTM	
		LINTANG	BUJUR	X (M)	Y (M)
1	TK 71.01-71.74.04.1004-04.1006-000	0° 44' 52,964" LU	124° 16' 59,744" BT	642794,88	82702,45
2	TK 71.74.04.1004-04.1006-001	0° 44' 27,334" LU	124° 17' 17,299" BT	643331,64	81916,08
3	TK 71.74.04.1004-04.1006-002	0° 44' 23,423" LU	124° 17' 18,501" BT	643375,02	81795,37
4	TK 71.74.04.1002-04.1004-04.1006-000	0° 44' 14,734" LU	124° 17' 17,825" BT	643354,19	81528,53

Demikian Berita Acara ini dibuat untuk digunakan sebagaimana mestinya.

Yang bersepakat,

Lurah Gogagoman	Lurah Mongkonai Barat
Hendra Manoppo, SP.	Oktaf Deam Tongkasi, ST.

Mengetahui,

Camat Kotamobagu Barat	Tim Penetapan dan Penegasan Batas Desa/Kelurahan Kota Kotamobagu
Hendra Manoppo, SP.	Muh. DJ Edo Mopobela, SH.

BERITA ACARA KESEPAKATAN

PENEGASAN BATAS DESA/KELURAHAN

Nomor: 01/Setda-KK/BA/15/X/2021

Pada hari Kamis tanggal Dua Puluh Satu bulan Oktober tahun Dua Ribu Dua Puluh Satu bertempat di GOR Beringin Kopandakan Satu, menyatakan bahwa telah dilakukan penegasan batas antara Kelurahan Gogagoman dengan Kelurahan Kotamobagu, Kecamatan Kotamobagu Barat, Kota Kotamobagu, dengan hasil kesepakatan sebagai berikut:

1. Data dasar yang digunakan dalam kegiatan pelacakan batas kelurahan adalah sebagai berikut:
   a. Data batas desa/kelurahan hasil delineasi secara kartometrik tahun 2019 Pusat Pemetaan Batas Wilayah
   b. Data toponimi dan Peta Rupa Bumi Indonesia dari Badan Informasi Geospasial untuk wilayah Kota Kotamobagu
   c. Foto Udara Akuisisi Tahun 2019 Badan Informasi Geospasial
   d. Hasil Pelacakan Batas oleh Kelurahan

2. Deskripsi Segmen Batas :
   Dimulai dari simpul batas antara Kelurahan Genggulang Kecamatan Kotamobagu Utara dengan Kelurahan Gogagoman dan Kelurahan Kotamobagu Kecamatan Kotamobagu Barat yang terletak pada TK 71.74.01.1007-04.1004-04.1005-000 ke arah barat daya menyusuri as Sungai Dayanan hingga bertemu as Jalan Perumahan yang terletak pada TK 71.74.04.1004-04.1005-001 dilanjutkan ke arah tenggara melewati as Jalan Perumahan hingga bertemu as Jalan Bhayangkara yang terletak pada TK 71.74.04.1004-04.1005-002 dilanjutkan ke arah tenggara melewati as jalan setapak hingga bertemu pertigaan jalan setapak dan Jalan Paving yang terletak pada TK 71.74.04.1004-04.1005-003 dilanjutkan ke arah selatan melewati as Jalan Paving hingga bertemu tembok Masjid Agung Baithul Makmur yang terletak pada TK 71.74.04.1004-04.1005-004 dilanjutkan ke arah barat daya mengikuti dinding Masjid Agung Baithul Makmur hingga bertemu as Jalan Suprapto yang terletak pada TK 71.74.04.1004-04.1005-005 dilanjutkan ke arah tenggara mengikuti as Jalan Suprapto hingga bertemu as Jalan Suprapto yang terletak pada TK 71.74.04.1004-04.1005-006 dilanjutkan ke arah barat daya menyusuri saluran air hingga bertemu simpul batas antara Kelurahan Mogolaing, Kelurahan Gogagoman dan Kelurahan Kotamobagu Kecamatan Kotamobagu Barat yang terletak pada TK 71.74.04.1003-04.1004-04.1005-000.



Daftar koordinat Titik Kartometrik (TK) batas kelurahan hasil dari penegasan adalah sebagai berikut:

NO	TITIK KARTOMETRIK	KOORDINAT GEOGRAFIS		KOORDINAT UTM	
		LINTANG	BUJUR	X (M)	Y (M)
1	TK 71.74.01.1007-04.1004-04.1005-000	0° 44' 42,292" LU	124° 18' 40,330" BT	645904,60	82375,62
2	TK 71.74.04.1004-04.1005-001	0° 44' 38,778" LU	124° 18' 35,747" BT	645762,94	82267,65
3	TK 71.74.04.1004-04.1005-002	0° 44' 37,354" LU	124° 18' 36,888" BT	645798,23	82223,94
4	TK 71.74.04.1004-04.1005-003	0° 44' 33,116" LU	124° 18' 39,950" BT	645892,95	82093,79
5	TK 71.74.04.1004-04.1005-004	0° 44' 31,170" LU	124° 18' 39,867" BT	645890,38	82034,04
6	TK 71.74.04.1004-04.1005-005	0° 44' 29,986" LU	124° 18' 39,205" BT	645869,94	81997,66
7	TK 71.74.04.1004-04.1005-006	0° 44' 29,505" LU	124° 18' 40,136" BT	645898,74	81982,91
8	TK 71.74.04.1003-04.1004-04.1005-000	0° 44' 21,107" LU	124° 18' 32,052" BT	645648,89	81724,92

Demikian Berita Acara ini dibuat untuk digunakan sebagaimana mestinya.

Yang bersepakat,

Lurah Gogagoman	Lurah Kotamobagu
17/11-21	17/11-'21
Hendra Manoppo, SP.	Felly N Tandaju, S.Pd.

Mengetahui,

Camat Kotamobagu Barat	Tim Penetapan dan Penegasan Batas Desa/Kelurahan Kota Kotamobagu
17/11-21	17-11-2021
Hendra Manoppo, SP.	Muh. DJ Edo Mopobela, SH.

BERITA ACARA KESEPAKATAN

PENEGASAN BATAS DESA/KELURAHAN

Nomor: 01/Setda-KK/BA/16/X/2021

Pada hari Rabu tanggal Dua Puluh bulan Oktober tahun Dua Ribu Dua Puluh Satu bertempat di GOR Beringin Kopandakan Satu, menyatakan bahwa telah dilakukan penegasan batas antara Desa Tumubui, Kecamatan Kotamobagu Timur dengan Kelurahan Sinindian, Kecamatan Kotamobagu Timur, Kota Kotamobagu, dengan hasil kesepakatan sebagai berikut:

1. Data dasar yang digunakan dalam kegiatan pelacakan batas desa/kelurahan adalah sebagai berikut:
   a. Data batas desa/kelurahan hasil delineasi secara kartometrik tahun 2019 Pusat Pemetaan Batas Wilayah
   b. Data toponimi dan Peta Rupa Bumi Indonesia dari Badan Informasi Geospasial untuk wilayah Kota Kotamobagu
   c. Foto Udara Akuisisi Tahun 2019 Badan Informasi Geospasial
   d. Hasil Pelacakan Batas oleh Desa/Kelurahan

2. Deskripsi Segmen Batas :
   Dimulai dari simpul batas antara Kelurahan Kotobangun, Kelurahan Tumubui dan Kelurahan Sinindian Kecamatan Kotamobagu Timur yang terletak pada TK 71.74.02.1003-02.1004-02.1005-000 ke arah selatan melewati pemukiman hingga bertemu as Jalan Bantong yang terletak pada TK 71.74.02.1004-02.1005-001 dilanjutkan ke arah selatan melewati sawah hingga bertemu as Jalan Bantong yang terletak pada TK 71.74.02.1004-02.1005-002 dilanjutkan ke arah selatan melewati as Jalan Bantong hingga bertemu gudang, batas sungai dan sawah yang terletak pada TK 71.74.02.1004-02.1005-003 dilanjutkan ke arah selatan mengusuri pematang sawah hingga bertemu simpul batas antara Kelurahan Tumubui, Kelurahan Sinindian dan Kelurahan Matali Kecamatan Kotamobagu Timur yang terletak pada TK 71.74.02.1004-02.1005-02.1006-000.

Daftar koordinat Titik Kartometrik (TK) batas desa/kelurahan hasil dari penegasan adalah sebagai berikut:

NO	TITIK KARTOMETRIK	KOORDINAT GEOGRAFIS		KOORDINAT UTM	
		LINTANG	BUJUR	X (M)	Y (M)
1	TK 71.74.02.1003-02.1004-02.1005-000	0° 43' 56,622" LU	124° 19' 6,115" BT	646702,18	80973,25
2	TK 71.74.02.1004-02.1005-001	0° 43' 48,936" LU	124° 19' 4,754" BT	646660,17	80737,23
3	TK 71.74.02.1004-02.1005-002	0° 43' 42,965" LU	124° 19' 1,146" BT	646548,68	80553,82
4	TK 71.74.02.1004-02.1005-003	0° 43' 40,271" LU	124° 18' 59,161" BT	646487,35	80471,07
5	TK 71.74.02.1004-02.1005-02.1006-000	0° 43' 29,047" LU	124° 18' 58,338" BT	646461,98	80126,36

Demikian Berita Acara ini dibuat untuk digunakan sebagaimana mestinya.

Yang bersepakat,

Lurah Tumubui

17/11-2021

Yoel E. Hutabelaka, SE

Lurah Sinindian

17-11-2021

Otto Kolly Adati

Mengetahui,

Camat Kotamobagu Timur

17/11-2021

Drs. Hi. Usmar Mamonto

Tim Penetapan dan Penegasan
Batas Desa/Kelurahan Kota Kotamobagu

17-11-2021

Muh. Dj. Edo Mopobela, SH

BERITA ACARA KESEPAKATAN

PENEGASAN BATAS DESA/KELURAHAN

Nomor: 01/Setda-KK/BA/17/X/2021

Pada hari Rabu tanggal Dua Puluh bulan Oktober tahun Dua Ribu Dua Puluh Satu bertempat di GOR Beringin Kepandakan Satu, menyatakan bahwa telah dilakukan penegasan batas antara Kelurahan Tumubui, Kecamatan Kotamobagu Timur dengan Desa Moyag Tampoan, Kecamatan Kotamobagu Timur, Kota Kotamobagu, dengan hasil kesepakatan sebagai berikut:

1. Data dasar yang digunakan dalam kegiatan pelacakan batas desa/kelurahan adalah sebagai berikut:
   a. Data batas desa/kelurahan hasil delineasi secara kartometrik tahun 2019 Pusat Pemetaan Batas Wilayah
   b. Data toponimi dan Peta Rupa Bumi Indonesia dari Badan Informasi Geospasial untuk wilayah Kota Kotamobagu
   c. Foto Udara Akuisisi Tahun 2019 Badan Informasi Geospasial
   d. Hasil Pelacakan Batas oleh Desa/Kelurahan

2. Deskripsi Segmen Batas :
   Dimulai dari simpul batas antara Kelurahan Kotabangun, Kelurahan Tumubui dan Desa Moyag Tampoan Kecamatan Kotamobagu Timur yang terletak pada TK 71.74.02.1003-02.1004-02.2009-000 ke arah tenggara melewati satuh hingga bertemu simpul batas antara Kelurahan Tumubui, Kelurahan Koha Besar, Desa Moyag Tampoan dan Desa Moyag Todulan Kecamatan Kotamobagu Timur yang terletak pada TK 71.74.02.1004-02.1008-02.2009-02.2010-000.

Daftar koordinat Titik Kartometrik (TK) batas desa/kelurahan hasil dari penegasan adalah sebagai berikut:

NO	TITIK KARTOMETRIK	KOORDINAT GEOGRAFIS		KOORDINAT UTM	
		LINTANG	BUJUR	X (M)	Y (M)
1	TK 71.74.02.1003-02.1004-02.2009-000	0° 68' 54,626" LU	124° 19' 53,294" BT	648163,85	9076[illegible],33
2	TK 71.74.02.1004-02.1008-02.2009-02.2010-000	0° 63' 37,487" LU	124° 20' 7,068" BT	64[illegible],77	90[illegible],10

Demikian Berita Acara ini dibuat untuk digunakan sebagaimana mestinya.

Yang bersepakat,

17/11-2021	
Kepala Desa Moyag Tampoan	Lurah Tumubui
	17/11-2021
H. Haliduu Tunggil, S.Pd	Yadi E. Tambelaka, SE

Mengetahui,

Camat Kotamobagu Timur	Tim Penetapan dan Penegasan Batas Desa/Kelurahan Kota Kotamobagu
17/11-2021	17-11-2021
Drs. Ir. Usmar Mamonto	Muh. Dj Edo Mopobela, SH

BERITA ACARA KESEPAKATAN

PENEGASAN BATAS DESA/KELURAHAN

Nomor: 01/Setda-KK/BA/18/X/2021

Pada hari Rabu tanggal Dua Puluh bulan Oktober tahun Dua Ribu Dua Puluh Satu bertempat di GOR Beringin Kopandakan Satu, menyatakan bahwa telah dilakukan penegasan batas antara Desa Tumubui, Kecamatan Kotamobagu Timur dengan Kelurahan Matali, Kecamatan Kotamobagu Timur, Kota Kotamobagu, dengan hasil kesepakatan sebagai berikut:

1. Data dasar yang digunakan dalam kegiatan pelacakan batas desa/kelurahan adalah sebagai berikut:
   a. Data batas desa/kelurahan hasil delineasi secara kartometrik tahun 2019 Pusat Pemetaan Batas Wilayah
   b. Data toponimi dan Peta Rupa Bumi Indonesia dari Badan Informasi Geospasial untuk wilayah Kota Kotamobagu
   c. Foto Udara Akuisisi Tahun 2019 Badan Informasi Geospasial
   d. Hasil Pelacakan Batas oleh Desa/Kelurahan

2. Deskripsi Segmen Batas :
   Dimulai dari simpul batas antara Kelurahan Tumubui, Kelurahan Sinindian dan Kelurahan Matali Kecamatan Kotamobagu Timur yang terletak pada TK 71.74.02.1004-02.1005-02.1006-000 ke arah tenggara menyusuri as saluran air hingga bertemu simpul batas antara Kelurahan Tumubui, Kelurahan Matali dan Kelurahan Kobo Besar Kecamatan Kotamobagu Timur yang terletak pada TK 71.74.02.1004-02.1006-02.1008-000.

Daftar koordinat Titik Kartometrik (TK) batas desa/kelurahan hasil dari penegasan adalah sebagai berikut:

NO	TITIK KARTOMETRIK	KOORDINAT GEOGRAFIS		KOORDINAT UTM	
		LINTANG	BUJUR	X (M)	Y (M)
1	TK 71.74.02.1004-02.1005-02.1006-000	0° 43' 29,047" LU	124° 18' 58,338" BT	646461,98	80126,36
2	TK 71.74.02.1004-02.1006-02.1008-000	0° 43' 22,999" LU	124° 19' 12,570" BT	646902,03	79940,73

Demikian Berita Acara ini dibuat untuk digunakan sebagaimana mestinya.

Yang bersepakat,

Lurah Tumubui	Lurah Matali
17/11-2021	17-11-2021
Yogi E. Tumbelaka, SE	Rohani Potabuga, S.Pd

Mengetahui,

Camat Kotamobagu Timur	Tim Penetapan dan Penegasan Batas Daerah Kelurahan Kota Kotamobagu
17/11-2021	17-11-2021
Drs. Hj. Umar Mamonto	Muh. Dj Edo Mopobela, SH

BERITA ACARA KESEPAKATAN

PENEGASAN BATAS DESA/KELURAHAN

Nomor: 01/Setda-KK/BA/19/X/2021

Pada hari Rabu tanggal Dua Puluh bulan Oktober tahun Dua Ribu Dua Puluh Satu bertempat di GOR Beringin Kopandakan Satu, menyatakan bahwa telah dilakukan penegasan batas antara Desa Tumubui, Kecamatan Kotamobagu Timur dengan Kelurahan Kobo Besar, Kecamatan Kotamobagu Timur, Kota Kotamobagu, dengan hasil kesepakatan sebagai berikut:

1. Data dasar yang digunakan dalam kegiatan pelacakan batas desa/kelurahan adalah sebagai berikut:
   a. Data batas desa/kelurahan hasil delineasi secara kartometrik tahun 2019 Pusat Pemetaan Batas Wilayah
   b. Data toponimi dan Peta Rupa Bumi Indonesia dari Badan Informasi Geospasial untuk wilayah Kota Kotamobagu
   c. Foto Udara Akuisisi Tahun 2019 Badan Informasi Geospasial
   d. Hasil Pelacakan Batas oleh Desa/Kelurahan

2. Deskripsi Segmen Batas :

   Dimulai dari simpul batas antara Kelurahan Tumubui, Kelurahan Kobo Besar, Desa Moyag Tampoan dan Desa Moyag Todulan Kecamatan Kotamobagu Timur yang terletak pada TK 71.74.02.1004-02.1008-02.2009-02.2010-000, ke arah timur melewati kebun hingga bertemu as Jalan Kebun yang terletak pada TK 71.74.02.1004-02.1008-001 dilanjutkan ke arah timur menyusuri as Jalan Kebun hingga bertemu as Jalan Kebun yang terletak pada TK 71.74.02.1004-02.1008-002 dilanjutkan ke arah timur laut melewati sawah hingga bertemu as Jalan Kebun yang terletak pada TK 71.74.02.1004-02.1008-003 dilanjutkan ke arah barat melewati as Jalan Kebun hingga bertemu as Jalan Kebun yang terletak pada TK 71.74.02.1004-02.1008-004 dilanjutkan ke arah barat melewati sawah hingga bertemu belakang sebelah utara Gedung Hotel Sutanraja yang terletak pada TK 71.74.02.1004-02.1008-005 dilanjutkan ke arah barat melewati pemukiman hingga bertemu belakang Stroberi Resto yang terletak pada TK 71.74.02.1004-02.1008-006 dilanjutkan ke arah barat daya melewati pematang kebun hingga bertemu simpul batas antara Kelurahan Tumubui, Kelurahan Matali dan Kelurahan Kobo Besar Kecamatan Kotamobagu Timur yang terletak pada TK 74.02.1004-02.1006-02.1008-000

Daftar koordinat Titik Kartometrik (TK) batas desa/kelurahan hasil dari penegasan adalah sebagai berikut:

NO	TITIK KARTOMETRIK	KOORDINAT GEOGRAFIS		KOORDINAT UTM	
		LINTANG	BUJUR	X (M)	Y (M)
1	TK.71.74.02.1004-02.1006-02.1008-000	0° 43' 22,999" LU	124° 19' 12,570" BT	648902,05	79940,73
2	TK.71.74.02.1004-02.1008-001	0° 43' 37,651" LU	124° 20' 9,477" BT	648506,62	80391,19
3	TK.71.74.02.1004-02.1008-002	0° 43' 36,299" LU	124° 19' 58,365" BT	648317,79	80352,67
4	TK.71.74.02.1004-02.1008-003	0° 43' 34,426" LU	124° 19' 50,235" BT	648128,21	80292,04
5	TK.71.74.02.1004-02.1008-004	0° 43' 33,466" LU	124° 19' 43,925" BT	647987,28	80262,48
6	TK.71.74.02.1004-02.1008-005	0° 43' 32,501" LU	124° 19' 39,290" BT	647911,59	80232,72
7	TK.71.74.02.1004-02.1008-006	0° 43' 33,775" LU	124° 19' 25,765" BT	647609,85	80271,78
8	TK.71.74.02.1004-02.1008-02.2009-02.2010-000	0° 43' 37,487" LU	124° 20' 7,295" BT	648593,77	80386,17

Demikian Berita Acara ini dibuat untuk digunakan sebagaimana mestinya.

Yang bersepakat,

Lurah Tumubui

17/11-2021

Yosi E. Tumbelaka, SE

Lurah Kobo Besar

17-11-2021

Eka H. Sukaco

Mengetahui,

Camat Kotamobagu Timur

17/11-2021

Drs. Hi. Kamar Mamonto

Tim Penetapan dan Penegasan Batas Desa/Kelurahan Kota Kotamobagu

17-11-2021

Muh. Dj Edo Mopobela, SH

BERITA ACARA KESEPAKATAN

PENEGASAN BATAS DESA/KELURAHAN

Nomor: 01/Setda-KK/BA/20/X/2021

Pada hari Rabu tanggal Dua Puluh bulan Oktober tahun Dua Ribu Dua Puluh Satu bertempat di GOR Beringin Kopandakan Satu, menyatakan bahwa telah dilakukan penegasan batas antara Desa Sinindian, Kecamatan Kotamobagu Timur dengan Kelurahan Mogolaing, Kecamatan Kotamobagu Barat, Kota Kotamobagu, dengan hasil kesepakatan sebagai berikut:

1. Data dasar yang digunakan dalam kegiatan pelacakan batas desa/kelurahan adalah sebagai berikut:
   a. Data batas desa/kelurahan hasil delineasi secara kartometrik tahun 2019 Pusat Pemetaan Batas Wilayah
   b. Data toponimi dan Peta Rupa Bumi Indonesia dari Badan Informasi Geospasial untuk wilayah Kota Kotamobagu
   c. Foto Udara Akuisisi Tahun 2019 Badan Informasi Geospasial
   d. Hasil Pelacakan Batas oleh Desa/Kelurahan

2. Deskripsi Segmen Batas :
   Dimulai dari simpul batas antara Kelurahan Sinindian, Kelurahan Matali Kecamatan Kotamobagu Timur dan Kelurahan Mogolaing Kecamatan Kotamobagu Barat yang terletak pada TK 71.74.02.1005-02.1006-04.1003-000 ke arah utara melewati Hotel Patra Jasa hingga bertemu tepi Jalan Lintas Lembah yang terletak pada TK 71.74.02.1005-04.1003-001 dilanjutkan ke arah utara melewati pemukiman hingga bertemu as Jalan Cendana yang terletak pada TK 71.74.02.1005-04.1003-002 dilanjutkan ke arah utara menyusuri benteng bangunan hingga bertemu saluran air yang terletak pada TK 71.74.02.1005-04.1003-003 dilanjutkan ke arah timur laut menyusuri saluran air hingga bertemu pemukiman yang terletak pada TK 71.74.02.1005-04.1003-004 dilanjutkan ke arah timur melewati pemukiman hingga bertemu perkebunan yang terletak pada TK 71.74.02.1005-04.1003-005 dilanjutkan ke arah timur laut melewati kebun hingga bertemu tepi Gang Fajar Bulawan yang terletak pada TK 71.74.02.1005-04.1003-006 dilanjutkan ke arah utara melewati pemukiman hingga bertemu kandang yang terletak pada TK 71.74.02.1005-04.1003-007 dilanjutkan ke arah utara menyusuri tanah kosong hingga bertemu as Jalan Fajar Bulawan yang terletak pada TK 71.74.02.1005-04.1003-008 dilanjutkan ke arah barat laut menyusuri tanah kosong hingga bertemu saluran air yang terletak pada TK 71.74.02.1005-04.1003-009 dilanjutkan ke arah timur laut menyusuri tanah kosong hingga bertemu simpul batas antara Kelurahan Kotabunan, Kelurahan Sinindian Kecamatan Kotamobagu Timur dan Kelurahan Mogolaing Kecamatan Kotamobagu Barat yang terletak pada TK 71.74.02.1005-04.1003-04.1005-000.

Daftar koordinat Titik Kartometrik (TK) batas desa/kelurahan hasil dari penegasan adalah sebagai berikut:

NO	TITIK KARTOMETRIK	KOORDINAT GEOGRAFIS		KOORDINAT UTM	
		LINTANG	BUJUR	X (M)	Y (M)
1	TK.71.74.02.1005-01.1006-04.1002-000	0° 43' 40,643" LU	124° 18' 22,583" BT	645368,84	80482,16
2	TK.71.74.02.1005-04.1003-001	0° 43' 43,630" LU	124° 18' 24,000" BT	645400,29	80573,91
3	TK.71.74.02.1005-04.1003-002	0° 43' 46,960" LU	124° 18' 27,015" BT	645493,47	80676,20
4	TK.71.74.02.1005-04.1003-003	0° 43' 52,211" LU	124° 18' 27,395" BT	645505,15	80837,46
5	TK.71.74.02.1005-04.1003-004	0° 43' 55,315" LU	124° 18' 29,013" BT	645524,27	80932,94
6	TK.71.74.02.1005-04.1003-005	0° 43' 59,501" LU	124° 18' 32,553" BT	645664,66	81061,00
7	TK.71.74.02.1002-04.1003-006	0° 43' 54,029" LU	124° 18' 35,400" BT	645752,63	80893,37
8	TK.71.74.02.1005-04.1003-007	0° 43' 57,125" LU	124° 18' 36,428" BT	645784,36	80988,46
9	TK.71.74.02.1005-04.1003-008	0° 43' 59,129" LU	124° 18' 36,290" BT	645780,11	81049,91
10	TK.71.74.02.1005-04.1003-009	0° 44' 0,268" LU	124° 18' 35,097" BT	645758,67	81084,97
11	TK.71.74.02.1005-04.1002-04.1005-000	0° 44' 2,032" LU	124° 18' 34,849" BT	645859,19	81139,16

Demikian Berita Acara ini dibuat untuk digunakan sebagaimana mestinya.

Yang bersepakat,

Lurah Sinindian	a/n Lurah Mogolaing
17-11-2021	
Drs. Rony Adati	Tony Pondugoa, A.Ma.Pd
	Eka Pratama Saputra

Mengetahui,

Camat Kotamobagu Timur	Camat Kotamobagu Barat
17/11-2021	17/11-21
Drs. Hj. Usmar Mamonto	Hendra Manoppo, SP

Tim Penetapan dan Penegasan Batas Desa/Kelurahan
Kota Kotamobagu
17-11-2021

Muh. Dj Edo Mopobela, SH

BERITA ACARA KESEPAKATAN

PENEGASAN BATAS DESA/KELURAHAN

Nomor: 01/Setda-KK/BA/21/X/2021

Pada hari Rabu tanggal Dua Puluh bulan Oktober tahun Dua Ribu Dua Puluh Satu bertempat di GOR Beringin Kopandakan Satu, menyatakan bahwa telah dilakukan penegasan batas antara Desa Sinindian, Kecamatan Kotamobagu Timur dengan Kelurahan Matali, Kecamatan Kotamobagu Timur, Kota Kotamobagu, dengan hasil kesepakatan sebagai berikut:

1. Data dasar yang digunakan dalam kegiatan pelacakan batas desa/kelurahan adalah sebagai berikut:
   a. Data batas desa/kelurahan hasil delineasi secara kartometrik tahun 2019 Pusat Pemetaan Batas Wilayah
   b. Data toponimi dan Peta Rupa Bumi Indonesia dari Badan Informasi Geospasial untuk wilayah Kota Kotamobagu
   c. Foto Udara Akuisisi Tahun 2019 Badan Informasi Geospasial
   d. Hasil Pelacakan Batas oleh Desa/Kelurahan

2. Deskripsi Segmen Batas :
   Dimulai dari simpul batas antara Kelurahan Tumubui, Kelurahan Sinindian dan Kelurahan Matali Kecamatan Kotamobagu Timur yang terletak pada TK 71.74.02.1004-02.1005-02.1006-000 ke arah barat laut menyusuri as saluran air hingga bertemu as saluran air yang terletak pada TK 71.74.02.1005-02.1006-001 dilanjutkan ke arah barat laut melewati pemukiman hingga bertemu as saluran air yang terletak pada TK 71.74.02.1005-02.1006-002 dilanjutkan ke arah barat menyusuri as saluran air hingga bertemu perempatan as Jalan K. S. Tubun dan Jalan Lintas Sinindian yang terletak pada TK 71.74.02.1005-02.1006-003 dilanjutkan ke arah barat daya menyusuri as Jalan K. S. Tubun hingga bertemu as Jalan K. S. Tubun yang terletak pada TK 71.74.02.1005-02.1006-004 dilanjutkan ke arah barat melewati pemukiman hingga bertemu telaga yang terletak pada TK 71.74.02.1005-02.1006-005 dilanjutkan ke arah barat melewati telaga hingga bertemu as saluran air yang terletak pada TK 71.74.02.1005-02.1006-006 dilanjutkan ke arah barat menyusuri as saluran air hingga bertemu benteng bangunan cuci mobil dan motor yang terletak pada TK 71.74.02.1005-02.1006-007 dilanjutkan ke arah barat menyusuri benteng bangunan hingga bertemu simpul batas antara Kelurahan Sinindian, Kelurahan Matali Kecamatan Kotamobagu Timur dan Kelurahan Mogolaing Kecamatan Kotamobagu Barat yang terletak pada TK 71.74.02.1005-02.1006-04.1003-000.

Daftar koordinat Titik Kartometrik (TK) batas desa/kelurahan hasil dari penegasan adalah sebagai berikut:

NO	TITIK KARTOMETRIK	KOORDINAT GEOGRAFIS		KOORDINAT UTM	
		LINTANG	BUJUR	X (M)	Y (M)
1	TK.71.74.02.1004-02.1005-02.1006-000	0° 43' 29,047" LU	124° 18' 58,338" BT	646461,98	80126,06
2	TK.71.74.02.1005-02.1006-001	0° 43' 32,389" LU	124° 18' 54,043" BT	646329,18	80228,90
3	TK.71.74.02.1005-02.1006-002	0° 43' 34,508" LU	124° 18' 51,931" BT	646263,88	80293,99
4	TK.71.74.02.1005-02.1006-003	0° 43' 38,188" LU	124° 18' 38,989" BT	645863,72	80406,91
5	TK.71.74.02.1005-02.1006-004	0° 43' 37,782" LU	124° 18' 38,814" BT	645858,32	80394,42
6	TK.71.74.02.1005-02.1006-005	0° 43' 38,211" LU	124° 18' 37,703" BT	645822,98	80407,60
7	TK.71.74.02.1005-02.1006-006	0° 43' 38,299" LU	124° 18' 37,479" BT	645817,05	80410,30
8	TK.71.74.02.1005-02.1006-007	0° 43' 39,995" LU	124° 18' 25,209" BT	645437,71	80462,27
9	TK.71.74.02.1005-02.1006-04.1002-000	0° 43' 40,643" LU	124° 18' 22,982" BT	645368,84	80482,16

Demikian Berita Acara ini dibuat untuk digunakan sebagaimana mestinya.

Yang bersepakat,

Lurah Sinindian	Lurah Matali
17-11-2021	17-11-2021
Drs. Rolly Adam	Rohani Potabuga, S.Pd

Mengetahui,

Camat Kotamobagu Timur	Tim Penetapan dan Penegasan Batas Desa/Kelurahan Kota Kotamobagu
CAMAT 17/11-2021	17-11-2021
Drs. Hj. Osmar Mamonto	Muh. Dj Edo Mopobela, SH

BERITA ACARA KESEPAKATAN

PENEGASAN BATAS DESA/KELURAHAN

Nomor: 01/Setda-KK/BA/22/X/2021

Pada hari Kamis tanggal Dua Puluh Satu bulan Oktober tahun Dua Ribu Dua Puluh Satu bertempat di GOR Beringin Kopandakan Satu, menyatakan bahwa telah dilakukan penegasan batas antara Kelurahan Sinindian, Kecamatan Kotamobagu Timur dengan Kelurahan Kotamobagu, Kecamatan Kotamobagu Barat, Kota Kotamobagu, dengan hasil kesepakatan sebagai berikut:

1. Data dasar yang digunakan dalam kegiatan pelacakan batas kelurahan adalah sebagai berikut:
   a. Data batas desa/kelurahan hasil delineasi secara kartometrik tahun 2019 Pusat Pemetaan Batas Wilayah
   b. Data toponimi dan Peta Rupa Bumi Indonesia dari Badan Informasi Geospasial untuk wilayah Kota Kotamobagu
   c. Foto Udara Akuisisi Tahun 2019 Badan Informasi Geospasial
   d. Hasil Pelacakan Batas oleh Kelurahan

2. Deskripsi Segmen Batas :
   Dimulai dari simpul batas antara Kelurahan Sinindian Kecamatan Kotamobagu Timur dengan Kelurahan Mogolaing dan Kelurahan Kotamobagu Kecamatan Kotamobagu Barat yang terletak pada TK 71.74.02.1005-04.1003-04.1005-000 ke arah timur menyusuri saluran air hingga bertemu jembatan Jalan Paving yang terletak pada TK 71.74.02.1005-04.1005-001 dilanjutkan ke arah timur menyusuri saluran air hingga bertemu simpul batas antara Kelurahan Kotabangun, Kelurahan Sinindian Kecamatan Kotamobagu Timur dan Kelurahan Kotamobagu Kecamatan Kotamobagu Barat yang terletak pada TK 71.74.02.1003-02.1005-04.1005-000.

Daftar koordinat Titik Kartometrik (TK) batas kelurahan hasil dari penegasan adalah sebagai berikut:

NO	TITIK KARTOMETRIK	KOORDINAT GEOGRAFIS		KOORDINAT UTM	
		LINTANG	BUJUR	X (M)	Y (M)
1	TK 71.74.02.1005-04.1003-04.1005-000	0° 44' 2,032" LU	124° 18' 38,842" BT	645859,19	81139,16
2	TK 71.74.02.1005-04.1005-001	0° 44' 5,110" LU	124° 18' 41,901" BT	645953,52	81172,50
3	TK 71.74.02.1003-02.1005-04.1005-000	0° 44' 3,334" LU	124° 18' 45,236" BT	646056,64	81179,20

Demikian Berita Acara ini dibuat untuk digunakan sebagaimana mestinya.

Yang bersepakat,-

Lurah Sinindian	Lurah Kotamobagu
17-11-2021	17/11-21
Drs. Rolly Adam	Feliv N Tandaju, S.Pd.

Mengetahui,

Camat Kotamobagu Timur	Camat Kotamobagu Barat
17/11-2021	17/11-21
Drs. Hi. Damar Mamonto	Hendra Manoppo, SP.

Tim Penetapan dan Penegasan Batas Desa/Kelurahan
Kota Kotamobagu
17-11-2021

Muh. DJ Edo Mopobela, SH.

BERITA ACARA KESEPAKATAN

PENEGASAN BATAS DESA/KELURAHAN

Nomor: 01/Setda-KK/BA/23/X/2021

Pada hari Rabu tanggal Dua Puluh bulan Oktober tahun Dua Ribu Dua Puluh Satu bertempat di GOR Beringin Kopandakan Satu, menyatakan bahwa telah dilakukan penegasan batas antara Desa Poyowa Besar Satu, Kecamatan Kotamobagu Selatan dengan Desa Kobo Kecil, Kecamatan Kotamobagu Timur, Kota Kotamobagu, dengan hasil kesepakatan sebagai berikut:

1. Data dasar yang digunakan dalam kegiatan pelacakan batas desa/kelurahan adalah sebagai berikut:
   a. Data batas desa/kelurahan hasil delineasi secara kartometrik tahun 2019 Pusat Pemetaan Batas Wilayah
   b. Data toponimi dan Peta Rupa Bumi Indonesia dari Badan Informasi Geospasial untuk wilayah Kota Kotamobagu
   c. Foto Udara Akuisisi Tahun 2019 Badan Informasi Geospasial
   d. Hasil Pelacakan Batas oleh Desa/Kelurahan

2. Deskripsi Segmen Batas :
   Dimulai dari simpul batas antara Kelurahan Motoboi Besar, Desa Kobo Kecil Kecamatan Kotamobagu Timur dan Desa Poyowa Besar Satu Kecamatan Kotamobagu Selatan yang terletak pada TK.71.74.02.1007-02.2002-03.2001-000 ke arah timur menyusuri as saluran air hingga bertemu jembatan yang terletak pada TK 71.74.02.2002-03.2001-001 dilanjutkan ke arah tenggara melewati pemukiman hingga bertemu kebun yang terletak pada TK 71.74.02.2002-03.2001-002 dilanjutkan ke arah tenggara melewati kebun hingga bertemu as Sungai Tubig Dumatulan yang terletak pada TK 71.74.02.2002-03.2001-003 dilanjutkan ke arah tenggara melewati kebun hingga bertemu kebun yang terletak pada TK 71.74.02.2002-03.2001-004 dilanjutkan ke arah timur melewati kebun hingga bertemu simpul batas antara Kabupaten Bolaang Mongondow Timur dengan Desa Kobo Kecil Kecamatan Kotamobagu Timur dan Desa Poyowa Besar Satu Kecamatan Kotamobagu Selatan yang terletak pada TK 71.10-71.74.02.2002-03.2002-000.

Daftar koordinat Titik Kartometrik (TK) batas desa/kelurahan hasil dari penegasan adalah sebagai berikut:

NO	TITIK KARTOMETRIK	KOORDINAT GEOGRAFIS		KOORDINAT UTM	
		LINTANG	BUJUR	X (M)	Y (M)
1	TK.71.74.02.1007-02.2002-03.2001-000	0° 42' 51,432" LU	124° 19' 23,025" BT	647225,53	78971,38
2	TK.71.74.02.2003-03.2001-001	0° 42' 49,911" LU	124° 19' 28,639" BT	647399,72	78924,70
3	TK.71.74.02.2002-03.2001-002	0° 42' 46,967" LU	124° 19' 37,011" BT	647657,98	78834,38
4	TK.71.74.02.2002-03.2001-003	0° 42' 2,183" LU	124° 20' 34,405" BT	649432,75	77459,50
5	TK.71.74.02.2002-03.2001-004	0° 40' 34,199" LU	124° 21' 24,766" BT	650990,48	74787,83
6	TK.71.10-71.74.02.2002-03.2002-000	0° 40' 36,129" LU	124° 22' 0,257" BT	652365,97	74817,49

Demikian Berita Acara ini dibuat untuk digunakan sebagaimana mestinya.

Yang bersepakat,

Kepala Desa Koboi Kecil	Kepala Desa Poyowa Besar Satu
17/11-2021	17-11
Refli Ginintu, S.Sos	Yandi Mokoagow

Mengetahui,

Camat Kotamobagu Timur	Camat Kotamobagu Selatan
17/11-2021	
Drs. Hi. Ugesar Mamonto	Dedy Mamanto, SE

Tim Penetapan dan Penegasan Batas Desa/Kelurahan
Kota Kotamobagu

17-11-2021

Muh. Dj Edo Mopobela, SH

BERITA ACARA KESEPAKATAN

PENEGASAN BATAS DESA/KELURAHAN

Nomor: 01/Setda-KK/BA/24/X/2021

Pada hari Rabu tanggal Dua Puluh bulan Oktober tahun Dua Ribu Dua Puluh Satu bertempat di GOR Beringin Kopandakan Satu, menyatakan bahwa telah dilakukan penegasan batas antara Kelurahan Motoboi Besar, Kecamatan Kotamobagu Timur dengan Desa Moyag Todulan, Kecamatan Kotamobagu Timur, Kota Kotamobagu, dengan hasil kesepakatan sebagai berikut:

1. Data dasar yang digunakan dalam kegiatan pelacakan batas desa/kelurahan adalah sebagai berikut:
   a. Data batas desa/kelurahan hasil delineasi secara kartometrik tahun 2019 Pusat Pemetaan Batas Wilayah
   b. Data toponimi dan Peta Rupa Bumi Indonesia dari Badan Informasi Geospasial untuk wilayah Kota Kotamobagu
   c. Foto Udara Akuisisi Tahun 2019 Badan Informasi Geospasial
   d. Hasil Pelacakan Batas oleh Desa/Kelurahan

2. Deskripsi Segmen Batas :
   Dimulai dari simpul batas antara Kelurahan Motoboi Besar, Kelurahan Kobo Besar dan Desa Moyag Todulan Kecamatan Kotamobagu Timur yang terletak pada TK 71.74.02.1007-02.1008-02.2010-000 ke arah timur laut melewati pematang kebun hingga bertemu simpul batas antara Kabupaten Bolaang Mongondow Timur dengan Kelurahan Motoboi Besar dan Desa Moyag Todulan Kecamatan Kotamobagu Timur yang terletak pada TK 71.10-71.74.02.1007-02.1010-000.

Daftar koordinat Titik Kartometrik (TK) batas desa/kelurahan hasil dari penegasan adalah sebagai berikut:

NO	TITIK KARTOMETRIK	KOORDINAT GEOGRAFIS		KOORDINAT UTM	
		LINTANG	BUJUR	X (M)	Y (M)
1	TK 71.74.02.1007-02.1008-02.2010-000	0° 43' 8,521" LU	124° 20' 38,624" BT	649562,57	79496,88
2	TK 71.10-71.74.02.1007-02.1010-000	0° 43' 19,148" LU	124° 21' 8,137" BT	650474,92	79823,52

Demikian Berita Acara ini dibuat untuk digunakan sebagaimana mestinya.

Yang bersepakat,

Kepala Desa Moyag Todulan

17-11-21

H. Sartono Makalalag, S.Pd

Lurah Motobot Besar

17-11/2021

Tendi A. Pontubu, SKM

Mengetahui,

Camat Kotamobagu Timur

17/11-2021

Drs. H. Usmar Mamonto

Tim Penetapan dan Penegasan Batas Desa/Kelurahan Kota Kotamobagu

17-11-2021

Muh. Di Edo Mopohela, SH

BERITA ACARA KESEPAKATAN

PENEGASAN BATAS DESA/KELURAHAN

Nomor: 01/Setda-KK/BA/25/X/2021

Pada hari Rabu tanggal Dua Puluh bulan Oktober tahun Dua Ribu Dua Puluh Satu bertempat di GOR Beringin Kopandakan Satu, menyatakan bahwa telah dilakukan penegasan batas antara Desa Moyag, Kecamatan Kotamobagu Timur dengan Desa Moyag Tampoan, Kecamatan Kotamobagu Timur, Kota Kotamobagu, dengan hasil kesepakatan sebagai berikut:

1. Data dasar yang digunakan dalam kegiatan pelacakan batas desa/kelurahan adalah sebagai berikut:
   a. Data batas desa/kelurahan hasil delineasi secara kartometrik tahun 2019 Pusat Pemetaan Batas Wilayah
   b. Data toponimi dan Peta Rupa Bumi Indonesia dari Badan Informasi Geospasial untuk wilayah Kota Kotamobagu
   c. Foto Udara Akuisisi Tahun 2019 Badan Informasi Geospasial
   d. Hasil Pelacakan Batas oleh Desa/Kelurahan

2. Deskripsi Segmen Batas :
   Dimulai dari simpul batas antara Desa Moyag, Desa Moyag Tampoan dan Desa Moyag Todulan Kecamatan Kotamobagu Timur yang terletak pada TK 71.74.02.2001-02.2009.02.2010-000 ke arah barat laut meluwati sawah hingga bertemu as Jalan Kolonel Soegiono yang terletak pada TK 71.74.02.2001-02.2009-001 dilanjutkan ke arah barat laut menyusuri as Jalan Sampan hingga bertemu perkebunan kelapa yang terletak pada TK 71.74.02.2001-02.2009-002 dilanjutkan ke arah utara meluwati perkebunan kelapa hingga bertemu perkebunan kelapa yang terletak pada TK 71.74.02.2001-02.2009-003 dilanjutkan ke arah barat laut meluwati as Jalan Kebun hingga bertemu simpul batas antara Kelurahan Upai Kecamatan Kotamobagu Utara dengan Desa Moyag dan Desa Moyag Tampoan Kecamatan Kotamobagu Timur yang terletak pada TK 71.74.01.1006-02.2001-02.2009-000.

Daftar koordinat Titik Kartometrik (Tk) batas desa/kelurahan hasil dari penegasan adalah sebagai berikut:

NO	TITIK KARTOMETRIK	KOORDINAT GEOGRAFIS		KOORDINAT UTM	
		LINTANG	BUJUR	X (M)	Y (M)
1	TK.71.74.02.2001-02.2009.02.2010-000	0° 44' 8,402" LU	124° 20' 34,278" BT	649427,58	81338,66
2	TK.71.74.02.2001-02.2009-001	0° 44' 15,848" LU	124° 20' 30,269" BT	649303,66	81564,51
3	TK.71.74.02.2001-02.2009-002	0° 44' 23,872" LU	124° 20' 25,860" BT	649167,28	81810,80
4	TK.71.74.02.2001-02.2009-003	0° 44' 30,364" LU	124° 20' 24,178" BT	649115,21	82010,29
5	TK.71.74.01.1006-02.2001-02.2009-000	0° 45' 2,226" LU	124° 20' 10,909" BT	648704,68	82088,66

Demikian Berita Acara ini dibuat untuk digunakan sebagaimana mestinya.

Yang bersepakat,

Kepala Desa Moyag Tampoan

17/11-2021

H. Hafidun Tunggil, S.Pd

Kepala Desa Moyag

17/11-2021

Mengetahui,

Camat Kotamobagu Timur

17/11-2021

Drs. Hi. Damar Mamonto

Tim Penetapan dan Penegasan Batas Desa/Kelurahan Kota Kotamobagu

17-11-2021

Muh. Djufdo Mopobela, SH

BERITA ACARA KESEPAKATAN

PENEGASAN BATAS DESA/KELURAHAN

Nomor: 01/Setda-KK/BA/26/X/2021

Pada hari Rabu tanggal Dua Puluh bulan Oktober tahun Dua Ribu Dua Puluh Satu bertempat di GOR Beringin Kopandakan Satu, menyatakan bahwa telah dilakukan penegasan batas antara Desa Moyag Tampoan, Kecamatan Kotamobagu Timur dengan Desa Moyag Todulan, Kecamatan Kotamobagu Timur, Kota Kotamobagu, dengan hasil kesepakatan sebagai berikut:

1. Data dasar yang digunakan dalam kegiatan pelacakan batas desa/kelurahan adalah sebagai berikut:
   a. Data batas desa/kelurahan hasil delineasi secara kartometrik tahun 2019 Pusat Pemetaan Batas Wilayah
   b. Data toponimi dan Peta Rupa Bumi Indonesia dari Badan Informasi Geospasial untuk wilayah Kota Kotamobagu
   c. Foto Udara Akuisisi Tahun 2019 Badan Informasi Geospasial
   d. Hasil Pelacakan Batas oleh Desa/Kelurahan

2. Deskripsi Segmen Batas :
   Dimulai dari simpul batas antara Desa Moyag, Desa Moyag Tampoan dan Desa Moyag Todulan Kecamatan Kotamobagu Timur yang terletak pada TK 71.74.02.2001-02.2009-02.2010-000 ke arah selatan mengusuri as Jalan Pemuda hingga bertemu as Jalan Pemuda yang terletak pada TK 71.74.02.2009-02.2010-001 dilanjutkan ke arah barat daya melewati pemukiman hingga bertemu kebun yang terletak pada TK 71.74.02.2009-02.2010-002 dilanjutkan ke arah barat laut melewati sawah hingga bertemu simpul batas antara Kelurahan Tumbui, Kelurahan Kobo Besar, Desa Moyag Tampoan dan Desa Moyag Todulan Kecamatan Kotamobagu Timur yang terletak pada TK 71.74.02.1004-02.1008-02.2009-02.2010-000.

Daftar koordinat Titik Kartometrik (TK) batas desa/kelurahan hasil dari penegasan adalah sebagai berikut:

NO	TITIK KARTOMETRIK	KOORDINAT GEOGRAFIS		KOORDINAT UTM	
		LINTANG	BUJUR	X (M)	Y (M)
1	TK 71.74.02.2001-02.2009-02.2010-000	0° 44' 8,493" LU	124° 20' 34,275" BT	649427,58	81338,66
2	TK 71.74.02.2009-02.2010-001	0° 44' 6,807" LU	124° 20' 34,651" BT	649439,22	81286,89
3	TK 71.74.02.2009-02.2010-002	0° 44' 5,312" LU	124° 20' 32,407" BT	649369,87	81240,95
4	TK 71.74.02.1004-02.1008-02.2009-02.2010-000	0° 43' 37,487" LU	124° 20' 7,295" BT	648593,77	80286,17

Demikian Berita Acara ini dibuat untuk digunakan sebagaimana mestinya.

Yang bersepakat,

17/11 2021	
Kepala Desa Moyag Tampoan	Kepala Desa Moyag Todulan
Ir. Hamdan Tunggil, S.Pd	Hr. Sartono Makalalag, S.Pd

Mengetahui,

Camat Kotamobagu Timur	Tim Penetapan dan Penegasan Batas Desa/Kelurahan Kota Kotamobagu
17/11-2021	17-11-2021
Drs. Ibr Usmar Mamonto	Muh. Dj Edo Mopobela, SH

BERITA ACARA KESEPAKATAN

PENEGASAN BATAS DESA/KELURAHAN

Nomor: 01/Setda-KK/BA/27/X/2021

Pada hari Rabu tanggal Dua Puluh bulan Oktober tahun Dua Ribu Dua Puluh Satu bertempat di GOR Beringin Kopandakan Satu, menyatakan bahwa telah dilakukan penegasan batas antara Desa Moyag, Kecamatan Kotamobagu Timur dengan Desa Moyag Todulan, Kecamatan Kotamobagu Timur, Kota Kotamobagu, dengan hasil kesepakatan sebagai berikut:

1. Data dasar yang digunakan dalam kegiatan pelacakan batas desa/kelurahan adalah sebagai berikut:
   a. Data batas desa/kelurahan hasil delineasi secara kartometrik tahun 2019 Pusat Pemetaan Batas Wilayah
   b. Data toponimi dan Peta Rupa Bumi Indonesia dari Badan Informasi Geospasial untuk wilayah Kota Kotamobagu
   c. Foto Udara Akuisisi Tahun 2019 Badan Informasi Geospasial
   d. Hasil Pelacakan Batas oleh Desa/Kelurahan

2. Deskripsi Segmen Batas :
   Dimulai dari simpul batas antara Desa Moyag, Desa Moyag Tampoan dan Desa Moyag Todulan Kecamatan Kotamobagu Timur yang terletak pada TK 71.74.02.2001-02.2009.02.2010-000 ke arah barat daya melewati kebun hingga bertemu as Jalan Ratahan - Kotamobagu yang terletak pada TK 71.74.02.2001-02.2010-001 dilanjutkan ke arah barat daya melewati pemukiman hingga bertemu simpul batas antara Kabupaten Bolaang Mongondow Timur dengan Desa Moyag dan Desa Moyag Todulan Kecamatan Kotamobagu Timur yang terletak pada TK 71.10-71.74.02.2001-02.2010-000.

Daftar koordinat Titik Kartometrik (TK) batas desa/kelurahan hasil dari penegasan adalah sebagai berikut:

NO	TITIK KARTOMETRIK	KOORDINAT GEOGRAFIS		KOORDINAT UTM	
		LINTANG	BUJUR	X (M)	Y (M)
1	TK 71.74.02.2001-02.2009.02-2010-000	0° 44' 8,493" LU	124° 20' 34,275" BT	649427,58	81338,66
2	TK 71.74.02.2001-02.2010-001	0° 44' 9,651" LU	124° 20' 39,343" BT	649584,24	81374,27
3	TK 71.10-71.74.02.2001-02.2010-000	0° 44' 13,431" LU	124° 20' 55,971" BT	650098,28	81490,52

Demikian Berita Acara ini dibuat untuk digunakan sebagaimana mestinya.

Yang bersepakat,

Kepala Desa Moyag	Kepala Desa Moyag Todulan
17/11-2021	17-11-21
Drs. Rusmin Mamonto	Hi. Sartono Makalalag, S.Pd

Mengetahui,

Camat Kotamobagu Timur	Tim Penetapan dan Penegasan Batas Desa/Kelurahan Kota Kotamobagu
17/11-2021	17-11-2021
Drs. Hi. Asmar Mamonto	Muh. Dj Edo Mopobela, SH

BERITA ACARA KESEPAKATAN

PENEGASAN BATAS DESA/KELURAHAN

Nomor: 01/Setda-KK/BA/28/X/2021

Pada hari Rabu tanggal Dua Puluh bulan Oktober tahun Dua Ribu Dua Puluh Satu bertempat di GOR Beringin Kopandakan Satu, menyatakan bahwa telah dilakukan penegasan batas antara Desa Motoboi Besar, Kecamatan Kotamobagu Timur dengan Desa Poyowa Besar Satu, Kecamatan Kotamobagu Selatan, Kota Kotamobagu, dengan hasil kesepakatan sebagai berikut:

1. Data dasar yang digunakan dalam kegiatan pelacakan batas desa/kelurahan adalah sebagai berikut:
   a. Data batas desa/kelurahan hasil delineasi secara kartometrik tahun 2019 Pusat Pemetaan Batas Wilayah
   b. Data toponimi dan Peta Rupa Bumi Indonesia dari Badan Informasi Geospasial untuk wilayah Kota Kotamobagu
   c. Foto Udara Akuisisi Tahun 2019 Badan Informasi Geospasial
   d. Hasil Pelacakan Batas oleh Desa/Kelurahan

2. Deskripsi Segmen Batas :
   Dimulai dari simpul batas antara Desa Motoboi Besar Kecamatan kotamobagu Timur, Desa Poyowa Besar Satu dan Desa Poyowa Besar Dua Kecamatan Kotamobagu Selatan yang terletak pada TK 71.74.02.1007-03.2001-03-2002-000 ke arah timur melewati saluran air hingga bertemu as Jalan Desa Ponyowa Besar Satu yang terletak pada TK 71.74.02.1007-03.2001-001 dilanjutkan ke arah timur menyusuri saluran air hingga bertemu simpul batas antara Kelurahan Motoboi Besar, Desa Kobo Kecil Kecamatan Kotamobagu Timur dan Desa Poyowa Besar Satu Kecamatan Kotamobagu Selatan yang terletak pada TK.71.74.02.1007-02.2002-03..2001-000.

Daftar koordinat Titik Kartometrik (TK) batas desa/kelurahan hasil dari penegasan adalah sebagai berikut:

NO	TITIK KARTOMETRIK	KOORDINAT GEOGRAFIS		KOORDINAT UTM	
		LINTANG	BUJUR	X (M)	Y (M)
1	TK 71.74.02.1007-03.2001-03-2002-000	0° 42' 30,392" LU	124° 19' 12,528" BT	646901,02	78939,34
2	TK.71.74.02.1007-03.2001-001	0° 42' 51,257" LU	124° 19' 18,155" BT	647074,98	78965,97
3	TK.71.74.02.1007-02.2002-03..2001-000	0° 42' 51,432" LU	124° 19' 23,025" BT	647225,53	78971,38

Demikian Berita Acara ini dibuat untuk digunakan sebagaimana mestinya.

Yang bersepakat,

Lurah Motoboi Besar	Kepala Desa Poyowa Besar Satu
17-11/2024	17-11-21
Tendi A. Panubu, SKM	Yandi Mokoagow

Mengetahui,

Camat Kotamobagu Timur	Camat Kotamobagu Selatan
17/11-2021	
Drs. H. Cemar Mamonto	Dedy Mangkato, SE

Tim Penetapan dan Penegasan Batas Desa/Kelurahan
Kota Kotamobagu

17-11-2021

Muh. Dj Edo Mopobela, SH

BERITA ACARA KESEPAKATAN

PENEGASAN BATAS DESA/KELURAHAN

Nomor: 01/Setda-KK/BA/29/X/2021

Pada hari Rabu tanggal Dua Puluh bulan Oktober tahun Dua Ribu Dua Puluh Satu bertempat di GOR Beringin Kopandakan Satu, menyatakan bahwa telah dilakukan penegasan batas antara Desa Motoboi Besar, Kecamatan Kotamobagu Timur dengan Kelurahan Pobundayan, Kecamatan Kotamobagu Selatan, Kota Kotamobagu, dengan hasil kesepakatan sebagai berikut:

1. Data dasar yang digunakan dalam kegiatan pelacakan batas desa/kelurahan adalah sebagai berikut:
   a. Data batas desa/kelurahan hasil delineasi secara kartometrik tahun 2019 Pusat Pemetaan Batas Wilayah
   b. Data toponimi dan Peta Rupa Bumi Indonesia dari Badan Informasi Geospasial untuk wilayah Kota Kotamobagu
   c. Foto Udara Akuisisi Tahun 2019 Badan Informasi Geospasial
   d. Hasil Pelacakan Batas oleh Desa/Kelurahan

2. Deskripsi Segmen Batas :
   Dimulai dari simpul batas antara Kelurahan Motoboi Besar Kecamatan Kotamobagu Timur, Kelurahan Pobundayan dan Desa Poyowa Besar Dua Kecamatan Kotamobagu Selatan yang terletak pada TK 71.74.02.1007-03.1009-03.2002-000 ke arah utara melewati kebun hingga bertemu simpul batas antara Kelurahan Matali, Kelurahan Motoboi Besar Kecamatan Kotamobagu Timur dan Kelurahan Pobundayan Kecamatan Kotamobagu Selatan yang terletak pada TK 71.74.02.1006-02.1007-03.1009-000.

Daftar koordinat Titik Kartometrik (TK) batas desa/kelurahan hasil dari penegasan adalah sebagai berikut:

NO	TITIK KARTOMETRIK	KOORDINAT GEOGRAFIS		KOORDINAT UTM	
		LINTANG	BUJUR	X (M)	Y (M)
1	TK 71.74.02.1007-03.1009-03.2002-000	0° 42' 50,765" LU	124° 18' 46,017" BT	646081,41	78950,55
2	TK 71.74.02.1006-02.1007-03.1009-000	0° 42' 55,090" LU	124° 18' 46,801" BT	646105,62	79083,06

Demikian Berita Acara ini dibuat untuk digunakan sebagaimana mestinya.

Yang bersepakat,

Lurah Motoboi Besar	Lurah Pobundayan
17-11-2021	17/11/21
Tendi A. Porubu, SKM	Hari Suhud Massi, S.Pd

Mengetahui,

Camat Kotamobagu Timur	Camat Kotamobagu Selatan
17/11-2021	
Drs. Hi. Usmar Mamonto	Dedy Mambaro, SE

Tim Penetapan dan Penegasan Batas Desa/Kelurahan
Kota Kotamobagu

17-11-2021

Muh. Dj Edo Mopobela, SH

BERITA ACARA KESEPAKATAN

PENEGASAN BATAS DESA/KELURAHAN

Nomor: 01/Setda-KK/BA/30/X/2021

Pada hari Rabu tanggal Dua Puluh bulan Oktober tahun Dua Ribu Dua Puluh Satu bertempat di GOR Beringin Kopandakan Satu, menyatakan bahwa telah dilakukan penegasan batas antara Desa Motoboi Besar, Kecamatan Kotamobagu Timur dengan Desa Kobo Kecil, Kecamatan Kotamobagu Timur, Kota Kotamobagu, dengan hasil kesepakatan sebagai berikut:

1. Data dasar yang digunakan dalam kegiatan pelacakan batas desa/kelurahan adalah sebagai berikut:
   a. Data batas desa/kelurahan hasil delineasi secara kartometrik tahun 2019 Pusat Pemetaan Batas Wilayah
   b. Data toponimi dan Peta Rupa Bumi Indonesia dari Badan Informasi Geospasial untuk wilayah Kota Kotamobagu
   c. Foto Udara Akuisisi Tahun 2019 Badan Informasi Geospasial
   d. Hasil Pelacakan Batas oleh Desa/Kelurahan

2. Deskripsi Segmen Batas :
   Dimulai dari simpul batas antara Kabupaten Bolaang Mongondow Timur dengan Kelurahan Motoboi Besar, Desa Kobo Kecil Kecamatan Kotamobagu Timur yang terletak pada TK 71.10-71.74.02.1007-02.2002-000 ke arah barat laut melewati sawah hingga bertemu jembatan yang terletak pada TK 71.74.02.1007-02.2002-001 dilanjutkan ke arah barat menyusuri as saluran air hingga bertemu as saluran air yang terletak pada TK 71.74.02.1007-02.2002-002 dilanjutkan ke arah selatan melewati perumahan hingga bertemu as Jalan Siliwangi yang terletak pada TK 71.74.02.1007-02.2002-003 dilanjutkan ke arah selatan melewati kebun hingga bertemu simpul batas antara Kelurahan Motoboi Besar, Desa Kobo Kecil Kecamatan Kotamobagu Timur dan Desa Poyowa Besar Satu Kecamatan Kotamobagu Selatan yang terletak pada TK.71.74.02.1007-02.2002-03.2001-000.

Daftar koordinat Titik Kartometrik (TK) batas desa/kelurahan hasil dari penegasan adalah sebagai berikut:

NO	TITIK KARTOMETRIK	KOORDINAT GEOGRAFIS		KOORDINAT UTM	
		LINTANG	BUJUR	X (M)	Y (M)
1	TK 71.10-71.74.02.1007-02.2002-000	0° 42' 40,378" LU	124° 21' 23,726" BT	650957,22	78632,97
2	TK 71.74.02.1007-02.2002-001	0° 43' 0,656" LU	124° 19' 29,376" BT	647418,70	79254,71
3	TK 71.74.02.1007-02.2002-002	0° 43' 1,260" LU	124° 19' 21,280" BT	647171,49	79273,18
4	TK 71.74.02.1007-02.2002-003	0° 42' 59,261" LU	124° 19' 21,317" BT	647172,66	79211,80
5	TK.71.74.02.1007-02.2002-03.2001-000	0° 42' 51,432" LU	124° 19' 23,025" BT	647225,53	78971,38

Demikian Berita Acara ini dibuat untuk digunakan sebagaimana mestinya.

Yang bersepakat,

Lurah Motaboi Besar	Kepala Desa Kobo Kecil
17/11/2021	17/11-2021
Tendi A. Pomubu, SKM	Refli Gimintu, S.Sos

Mengetahui,

Camat Kotamobagu Timur	Tim Penetapan dan Penegasan Batas Desa/Kelurahan Kota Kotamobagu
17/11-2021	17-11-2021
Drs. H. Ismar Mamonto	Muh. Dj Edo Mopobela, SH

BERITA ACARA KESEPAKATAN

PENEGASAN BATAS DESA/KELURAHAN

Nomor: 01/Setda-KK/BA/31/X/2021

Pada hari Rabu tanggal Dua Puluh bulan Oktober tahun Dua Ribu Dua Puluh Satu bertempat di GOR Beringin Kopandakan Satu, menyatakan bahwa telah dilakukan penegasan batas antara Kelurahan Motoboi Besar, Kecamatan Kotamobagu Timur dengan Desa Kobo Besar, Kecamatan Kotamobagu Timur, Kota Kotamobagu, dengan hasil kesepakatan sebagai berikut:

1. Data dasar yang digunakan dalam kegiatan pelacakan batas desa/kelurahan adalah sebagai berikut:
   a. Data batas desa/kelurahan hasil delineasi secara kartometrik tahun 2019 Pusat Pemetaan Batas Wilayah
   b. Data toponimi dan Peta Rupa Bumi Indonesia dari Badan Informasi Geospasial untuk wilayah Kota Kotamobagu
   c. Foto Udara Akuisisi Tahun 2019 Badan Informasi Geospasial
   d. Hasil Pelacakan Batas oleh Desa/Kelurahan

2. Deskripsi Segmen Batas :
   Dimulai dari simpul batas antara Kelurahan Motoboi Besar, Kelurahan Kobo Besar dan Desa Moyag Todulan Kecamatan Kotamobagu Timur yang terletak pada TK 71.74.02.1007-02.1008-02.2010-000 ke arah barat melewati sawah hingga bertemu sawah yang terletak pada TK 71.74.02.1007-02.1008-001 dilanjutkan ke arah barat melewati sawah hingga bertemu pemukiman yang terletak pada TK 71.74.02.1007-02.1008-002 dilanjutkan ke arah barat melewati pemukiman hingga bertemu as Jalan Siliwangi yang terletak pada TK 71.74.02.1007-02.1008-003 dilanjutkan ke arah barat melewati pemukiman hingga bertemu kebun yang terletak pada TK 71.74.02.1007-02.1008-004 dilanjutkan ke arah barat daya melewati persawahan hingga bertemu sawah yang terletak pada TK 71.74.02.1007-02.1008-005 dilanjutkan ke arah barat laut melewati pematang sawah hingga bertemu sawah yang terletak pada TK 71.74.02.1007-02.1008-006 dilanjutkan ke arah utara melewati pematang sawah hingga bertemu saluran air yang terletak pada TK 71.74.02.1007-02.1008-007 dilanjutkan ke arah barat melewati pematang sawah hingga bertemu simpul batas antara Kelurahan Matali, Kelurahan Motoboi Besar dan Kelurahan Kobo Besar Kecamatan Kotamobagu Timur yang terletak pada TK 71.74.02.1006-02.1007-02.1008-000.

Daftar koordinat Titik Kartometrik (TK) batas desa/kelurahan hasil dari penegasan adalah sebagai berikut:

NO	TITIK KARTOMETRIK	KOORDINAT GEOGRAFIS		KOORDINAT UTM	
		LINTANG	BUJUR	X (M)	Y (M)
1	TK 71.74.02.1007-02.1008-02.2010-000	0° 43' 8,831" LU	124° 20' 38,624" BT	649562,57	79498,88
2	TK 71.74.02.1007-02.1008-001	0° 43' 11,704" LU	124° 20' 8,018" BT	648616,33	79594,36
3	TK 71.74.02.1007-02.1008-002	0° 43' 17,108" LU	124° 19' 31,368" BT	647483,24	79760,00
4	TK 71.74.02.1007-02.1008-003	0° 43' 16,885" LU	124° 19' 30,176" BT	647446,38	79753,12
5	TK 71.74.02.1007-02.1008-004	0° 43' 17,096" LU	124° 19' 28,500" BT	647394,56	79759,58
6	TK 71.74.02.1007-02.1008-005	0° 43' 14,547" LU	124° 19' 22,068" BT	647193,90	79681,26
7	TK 71.74.02.1007-02.1008-006	0° 43' 16,830" LU	124° 19' 18,127" BT	647073,88	79751,33
8	TK 71.74.02.1007-02.1008-007	0° 43' 21,407" LU	124° 19' 16,834" BT	647033,88	79891,87
9	TK 71.74.02.1006-02.1007-02.1008-000	0° 43' 20,131" LU	124° 19' 12,282" BT	646893,48	79853,68

Demikian Berita Acara ini dibuat untuk digunakan sebagaimana mestinya.

Yang bersepakat,

Lurah Kobo Besar

Eko H. Sukoco

Lurah Motoboi Besar

Tanti A. Pomuba, SKM

Mengetahui,

Camat Kotamobagu Timur

Usman Usmar Mamonto

Tim Penetapan dan Penegasan Batas Desa/Kelurahan Kota Kotamobagu

Muh. Dj Edo Mopobela, SH

BERITA ACARA KESEPAKATAN

PENEGASAN BATAS DESA/KELURAHAN

Nomor: 01/Setda-KK/BA/32/X/2021

Pada hari Rabu tanggal Dua Puluh bulan Oktober tahun Dua Ribu Dua Puluh Satu bertempat di GOR Beringin Kopandakan Satu, menyatakan bahwa telah dilakukan penegasan batas antara Desa Matali, Kecamatan Kotamobagu Timur dengan Kelurahan Pobundayan, Kecamatan Kotamobagu Selatan, Kota Kotamobagu, dengan hasil kesepakatan sebagai berikut:

1. Data dasar yang digunakan dalam kegiatan pelacakan batas desa/kelurahan adalah sebagai berikut:
   a. Data batas desa/kelurahan hasil delineasi secara kartometrik tahun 2019 Pusat Pemetaan Batas Wilayah
   b. Data toponimi dan Peta Rupa Bumi Indonesia dari Badan Informasi Geospasial untuk wilayah Kota Kotamobagu
   c. Foto Udara Akuisisi Tahun 2019 Badan Informasi Geospasial
   d. Hasil Pelacakan Batas oleh Desa/Kelurahan

2. Deskripsi Segmen Batas :
   Dimulai dari simpul batas antara Kelurahan Matali, Kelurahan Motoboi Besar Kecamatan Kotamobagu Timur dan Kelurahan Pobundayan Kecamatan Kotamobagu Selatan yang terletak pada TK 71.74.02.1006-03.1007-03.1009-000 ke arah tenggara menyusuri saluran air hingga bertemu as Jalan DC. Manoppo yang terletak pada TK 71.74.02.1006-03.1009-001 dilanjutkan ke arah tenggara menyusuri saluran air hingga bertemu tepi barat Jalan Griya yang terletak pada TK 71.74.02.1006-03.1009-002 dilanjutkan ke arah barat melewati pemukiman hingga bertemu tepi barat Jalan Griya yang terletak pada TK 71.74.02.1006-03.1009-003 dilanjutkan ke arah barat daya melewati pemukiman hingga bertemu kebun yang terletak pada TK 71.74.02.1006-03.1009-004 dilanjutkan ke arah barat laut melewati perkebunan hingga bertemu simpul batas antara Kelurahan Matali Kecamatan Kotamobagu Timur, Kelurahan Motoboi Kecil dan Kelurahan Pobundayan Kecamatan Kotamobagu Selatan yang terletak pada TK 71.74.02.1006-02.1007-03.1009-000.

Daftar koordinat Titik Kartometrik (TK) batas desa/kelurahan hasil dari pencagasan adalah sebagai berikut:

NO	TITIK KARTOMETRIK	KOORDINAT GEOGRAFIS		KOORDINAT UTM	
		LINTANG	BUJUR	X (M)	Y (M)
1	TK 71.74.02.1006-03.1007-03.1009-000	0° 42' 55,080" LU	124° 18' 46,801" BT	646105,62	79083,08
2	TK 71.74.02.1006-03.1009-001	0° 43' 10,097" LU	124° 18' 28,444" BT	645537,96	79544,11
3	TK 71.74.02.1006-03.1009-002	0° 43' 7,606" LU	124° 18' 13,150" BT	645683,75	79467,60
4	TK 71.74.02.1006-03.1009-003	0° 43' 6,805" LU	124° 18' 37,040" BT	645803,76	79436,97
5	TK 71.74.02.1006-03.1009-004	0° 43' 3,138" LU	124° 18' 42,072" BT	645959,24	79330,50
6	TK 71.74.02.1006-03.1007-03.1009-000	0° 43' 12,134" LU	124° 18' 20,761" BT	646300,43	79606,00

Demikian Berita Acara ini dibuat untuk digunakan sebagaimana mestinya.

Yang bersepakat,

Lurah Matali

17-11-2021

Rohani Potabuga, S.Pd

Lurah Pobundayan

17/11/21

Hari Sumid Massi, S.Pd

Mengetahui,

Camat Kotamobagu Timur

17/11-2021

Drs. Hi. Osmar Mamonto

Camat Kotamobagu Selatan

Dedy Mandanto, SE

Tim Penetapan dan Pencagasan Batas Desa/Kelurahan
Kota Kotamobagu

17-11-2021

Muh. Dj Edo Mopobela, SH

BERITA ACARA KESEPAKATAN

PENEGASAN BATAS DESA/KELURAHAN

Nomor: 01/Setda-KK/BA/33/X/2021

Pada hari Rabu tanggal Dua Puluh bulan Oktober tahun Dua Ribu Dua Puluh Satu bertempat di GOR Beringin Kopandakan Satu, menyatakan bahwa telah dilakukan penegasan batas antara Desa Matali, Kecamatan Kotamobagu Timur dengan Kelurahan Motoboi Besar, Kecamatan Kotamobagu Timur, Kota Kotamobagu, dengan hasil kesepakatan sebagai berikut:

1. Data dasar yang digunakan dalam kegiatan pelacakan batas desa/kelurahan adalah sebagai berikut:
   a. Data batas desa/kelurahan hasil delineasi secara kartometrik tahun 2019 Pusat Pemetaan Batas Wilayah
   b. Data toponimi dan Peta Rupa Bumi Indonesia dari Badan Informasi Geospasial untuk wilayah Kota Kotamobagu
   c. Foto Udara Akuisisi Tahun 2019 Badan Informasi Geospasial
   d. Hasil Pelacakan Batas oleh Desa/Kelurahan

2. Deskripsi Segmen Batas :
   Dimulai dari simpul batas antara Kelurahan Matali, Kelurahan Motoboi Besar dan Kelurahan Kotobesar Kecamatan Kotamobagu Timur yang terletak pada TK 71.74.02.1006-02.1007-02.1008-000 ke arah tenggara mengikuti pematang sawah hingga bertemu kebun yang terletak pada TK 71.74.02.1006-02.1007-001 dilanjutkan ke arah barat daya mengikuti saluran air hingga bertemu as Jalan Teuku Umar yang terletak pada TK 71.74.02.1006-02.1007-002 dilanjutkan ke arah selatan meleweti pemukiman hingga bertemu perkebunan kelapa yang terletak pada TK 71.74.02.1006-02.1007-003 dilanjutkan ke arah barat daya meleweti perkebunan kelapa hingga bertemu simpul batas antara Kelurahan Matali, Kelurahan Motoboi Besar Kecamatan Kotamobagu Timur dan Kelurahan Pobundayan Kecamatan Kotamobagu Selatan yang terletak pada TK 71.74.02.1006-02.1007-03.1009-000.

Daftar koordinat Titik Kartometrik (TK) batas desa/kelurahan hasil dari penegasan adalah sebagai berikut:

NO	TITIK KARTOMETRIK	KOORDINAT GEOGRAFIS		KOORDINAT UTM	
		LINTANG	BUJUR	X (M)	Y (M)
1	TK.71.74.02.1006-02.1007-02.1008-000	0° 43' 20,131" LU	124° 19' 12,292" BT	646893,48	79852,66
2	TK.71.74.02.1006-02.1007-001	0° 43' 14,700" LU	124° 19' 15,197" BT	646983,30	79685,90
3	TK.71.74.02.1006-02.1007-002	0° 43' 7,018" LU	124° 19' 3,702" BT	646628,01	79449,87
4	TK.71.74.02.1006-02.1007-003	0° 43' 5,582" LU	124° 19' 3,416" BT	646619,18	79405,77
5	TK.71.74.02.1006-02.1007-03.1009-000	0° 42' 55,080" LU	124° 18' 46,801" BT	646105,62	79083,08

Demikian Berita Acara ini dibuat untuk digunakan sebagaimana mestinya.

Yang bersepakat,

Lurah Matali	Lurah Mokoboi Besar
17-11-2021	17-11-2021
Rohani Potabuga, S.Pd	Tendi A. Ponulu ~~Yendi Mokoagow~~

Mengetahui,

Camat Kotamobagu Timur	Tim Penetapan dan Penegasan Batas Desa/Kelurahan Kota Kotamobagu
17/11-2021	17-11-2021
Dra. Hj. Usmar Mamonto	Muh. Dzikro Mopobela, SH

BERITA ACARA KESEPAKATAN

PENEGASAN BATAS DESA/KELURAHAN

Nomor: 01/Setda-KK/BA/34/X/2021

Pada hari Rabu tanggal Dua Puluh bulan Oktober tahun Dua Ribu Dua Puluh Satu bertempat di GOR Beringin Kopandakan Satu, menyatakan bahwa telah dilakukan penegasan batas antara Desa Matali, Kecamatan Kotamobagu Timur dengan Kelurahan Motoboi Kecil, Kecamatan Kotamobagu Selatan, Kota Kotamobagu, dengan hasil kesepakatan sebagai berikut:

1. Data dasar yang digunakan dalam kegiatan pelacakan batas desa/kelurahan adalah sebagai berikut:
   a. Data batas desa/kelurahan hasil delineasi secara kartometrik tahun 2019 Pusat Pemetaan Batas Wilayah
   b. Data toponimi dan Peta Rupa Bumi Indonesia dari Badan Informasi Geospasial untuk wilayah Kota Kotamobagu
   c. Foto Udara Akuisisi Tahun 2019 Badan Informasi Geospasial
   d. Hasil Pelacakan Batas oleh Desa/Kelurahan

2. Deskripsi Segmen Batas :
   Dimulai dari simpul batas antara Kelurahan Matali Kecamatan Kotamobagu Timur, Kelurahan Motoboi Kecil Kecamatan Kotamobagu Selatan dan Kelurahan Mogolaing Kecamatan Kotamobagu Barat yang terletak padaTK71.74.02.1006-03.1007-04.1003 -000. kearah selatan menyusuri as Jalan Lorong hingga bertemu as Jalan Veteran yang terletak pada TK 74.02.1006-03.1007-001 dilanjutkan ke arah barat daya melewati pemukiman hingga bertemu as Jalan Kebun yang terletak pada TK 71.74. 02.1006-03.1007-002 dilanjutkan ke arah timur melewati kandang ayam hingga bertemu kebun yang terletak pada TK 71.74.02.1006-03.1007-003 dilanjutkan ke arah tenggara menyusuri kebun kelapa hingga bertemu simpul batas antara Kelurahan Matali Kecamatan Kotamobagu Timur, Kelurahan Motoboi Kecil dan Kelurahan Pobundayan Kecamatan Kotamobagu Selatan yang terletak pada TK 71. 74. 02.1006-03.1007-03.1009-000

Daftar koordinat Titik Kartometrik (TK) batas desa/kelurahan hasil dari penegasan adalah sebagai berikut:

NO	TITIK KARTOMETRIK	KOORDINAT GEOGRAFIS		KOORDINAT UTM	
		LINTANG	BUJUR	X (M)	Y (M)
1	TK 71.74.02.1006-03.1007-03.1009-000	0° 43' 12,134" LU	124° 18' 20,761" BT	645300,43	79606,60
2	TK 71.74.02.1006-03.1007-001	0° 43' 27,569" LU	124° 18' 17,634" BT	645203,63	80080,60
3	TK 71.74.02.1006-03.1007-002	0° 43' 25,193" LU	124° 18' 16,974" BT	645183,23	80007,62
4	TK 71.74.02.1006-03.1007-003	0° 43' 23,714" LU	124° 18' 17,314" BT	645193,76	79962,20
5	TK 71.74.02.1006-03.1007-04.1003-000	0° 43' 34,426" LU	124° 18' 21,679" BT	645328,61	80291,22

Demikian Berita Acara ini dibuat untuk digunakan sebagaimana mestinya.

Yang bersepakat,

Lurah Matali	Lurah Motoboi Kecil
17-11-2021	17/11-21
Rohani Potabuga, S.Pd	Rutman Lontong, SE

Mengetahui,

Camat Kotamobagu Timur	Camat Kotamobagu Selatan
17/11-2021	
Drs. Hi. Nemar Mamonto	Dedy Mamanto, SE

Tim Penetapan dan Penegasan Batas Desa/Kelurahan
Kota Kotamobagu

17-11-2021

Muh. Dj Edo Mopobela, SH

BERITA ACARA KESEPAKATAN

PENEGASAN BATAS DESA/KELURAHAN

Nomor: 01/Setda-KK/BA/35/X/2021

Pada hari Rabu tanggal Dua Puluh bulan Oktober tahun Dua Ribu Dua Puluh Satu bertempat di GOR Beringin Kopandakan Satu, menyatakan bahwa telah dilakukan penegasan batas antara Desa Matali, Kecamatan Kotamobagu Timur dengan Kelurahan Mogolaing, Kecamatan Kotamobagu Barat, Kota Kotamobagu, dengan hasil kesepakatan sebagai berikut:

1. Data dasar yang digunakan dalam kegiatan pelacakan batas desa/kelurahan adalah sebagai berikut:
   a. Data batas desa/kelurahan hasil delineasi secara kartometrik tahun 2019 Pusat Pemetaan Batas Wilayah
   b. Data toponimi dan Peta Rupa Bumi Indonesia dari Badan Informasi Geospasial untuk wilayah Kota Kotamobagu
   c. Foto Udara Akuisisi Tahun 2019 Badan Informasi Geospasial
   d. Hasil Pelacakan Batas oleh Desa/Kelurahan

2. Deskripsi Segmen Batas :
   Dimulai dari simpul batas antara Kelurahan , Kelurahan Matali Kecamatan Kotamobagu Timur, dengan Kelurahan Motoboi Kecil Kecamatan Kotamobagu Selatan dan Kelurahan Mogolaing Kecamatan Kotamobagu Barat yang terletak pada TK 71.74.02.1006-03.1007-04.1003-000 ke arah timur menyusuri as Jalan Merdeka hingga bertemu pemukiman yang terletak pada TK 71.74.02.1006-04.1003-001 dilanjutkan ke arah utara melewati kebun hingga bertemu simpul batas antara Kelurahan Sinindian, Kelurahan Matali Kecamatan Kotamobagu Timur dan Kelurahan Mogolaing Kecamatan Kotamobagu Barat yang terletak pada TK 71.74.02.1005-02.1006-04.1003-000.

Daftar koordinat Titik Kartometrik (TK) batas desa/kelurahan hasil dari penegasan adalah sebagai berikut:

NO	TITIK KARTOMETRIK	KOORDINAT GEOGRAFIS		KOORDINAT UTM	
		LINTANG	BUJUR	X (M)	Y (M)
1	TK 71.74.02.1006-03.1007-04.1003-000	0° 43' 34,426" LU	124° 18' 21,679" BT	645328,61	80291,22
2	TK 71.74.02.1006-04.1003-001	0° 43' 33,468" LU	124° 18' 24,053" BT	645402,02	80261,80
3	TK 71.74.02.1005-02.1006-04.1003-000	0° 43' 40,643" LU	124° 18' 22,982" BT	645368,84	80482,16

Demikian Berita Acara ini dibuat untuk digunakan sebagaimana mestinya.

Yang bersepakat,

Lurah Matali	a.n. Lurah Mogolaing
17-11-2021	
Rohani Potabuga, S.Pd	TonyPomalingo, A.Ma.Pd
	EKA PRATAMA SAPUTRA

Mengetahui,

Camat Kotamobagu Timur	Camat Kotamobagu Barat
17/11-2021	17/11-21
Drs. H. Damar Mamonto	Hendra Manoppo, SP

Tim Penetapan dan Penegasan Batas Desa/Kelurahan
Kota Kotamobagu

17-11-2021

Muh. Dj Edo Mopobela, SH

BERITA ACARA KESEPAKATAN

PENEGASAN BATAS DESA/KELURAHAN

Nomor: 01/Setda-KK/BA/36/X/2021

Pada hari Rabu tanggal Dua Puluh bulan Oktober tahun Dua Ribu Dua Puluh Satu bertempat di GOR Beringin Kopandakan Satu, menyatakan bahwa telah dilakukan penegasan batas antara Desa Matali, Kecamatan Kotamobagu Timur dengan Kelurahan Kobo Besar, Kecamatan Kotamobagu Timur, Kota Kotamobagu, dengan hasil kesepakatan sebagai berikut:

1. Data dasar yang digunakan dalam kegiatan pelacakan batas desa/kelurahan adalah sebagai berikut:
   a. Data batas desa/kelurahan hasil delineasi secara kartometrik tahun 2019 Pusat Pemetaan Batas Wilayah
   b. Data toponimi dan Peta Rupa Bumi Indonesia dari Badan Informasi Geospasial untuk wilayah Kota Kotamobagu
   c. Foto Udara Akuisisi Tahun 2019 Badan Informasi Geospasial
   d. Hasil Pelacakan Batas oleh Desa/Kelurahan

2. Deskripsi Segmen Batas :
   Dimulai dari simpul batas antara Kelurahan Matali, Kelurahan Motobol Besar dan Kelurahan Kobo Besar Kecamatan Kotamobagu Timur yang terletak pada TK 71.74.02.1006-02.1007-02.1008-000 ke arah utara mengikuti sawah hingga bertemu simpul batas antara Kelurahan Tumubui, Kelurahan Matali dan Kelurahan Kobo Besar Kecamatan Kotamobagu Timur yang terletak pada TK 71.74.02.1004-02.1006-02.1008-000.

Daftar koordinat Titik Kartometrik (TK) batas desa/kelurahan hasil dari penegasan adalah sebagai berikut:

NO	TITIK KARTOMETRIK	KOORDINAT GEOGRAFIS		KOORDINAT UTM	
		LINTANG	BUJUR	X (M)	Y (M)
1	TK 71.74.02.1006-02.1007-02.1008-000	0° 43' 20,131" LU	124° 19' 12,292" BT	646893.48	79852.66
2	TK 71.74.02.1004-02.1006-02.1008-000	0° 43' 23,000" LU	124° 19' 12,570" BT	646902.03	79940.77

Demikian Berita Acara ini dibuat untuk digunakan sebagaimana mestinya.

Yang bersepakat,

Lurah Matali

12-11-2021

Rohani Porabuga, S.Pd

Lurah Kobo Besar

17/11/2021

Eka H. Sukoco

Mengetahui

Camat Kotamobagu Timur

17/11-2021

Drs. Hi. Asmar Marsonto

Tim Penetapan dan Penegasan Batas Desa/Kelurahan Kota Kotamobagu

17-11-2021

Muh. Ikbal Edo Mopohela, SH

BERITA ACARA KESEPAKATAN

PENEGASAN BATAS DESA/KELURAHAN

Nomor: 01/Setda-KK/BA/37/X/2021

Pada hari Rabu tanggal Dua Puluh bulan Oktober tahun Dua Ribu Dua Puluh Satu bertempat di GOR Beringin Kopandakan Satu, menyatakan bahwa telah dilakukan penegasan batas antara Kelurahan Kotobangun, Kecamatan Kotamobagu Timur dengan Kelurahan Tumubui, Kecamatan Kotamobagu Timur, Kota Kotamobagu, dengan hasil kesepakatan sebagai berikut:

1. Data dasar yang digunakan dalam kegiatan pelacakan batas kelurahan adalah sebagai berikut:
   a. Data batas desa/kelurahan hasil delineasi secara kartometrik tahun 2019 Pusat Pemetaan Batas Wilayah
   b. Data toponimi dan Peta Rupa Bumi Indonesia dari Badan Informasi Geospasial untuk wilayah Kota Kotamobagu
   c. Foto Udara Akuisisi Tahun 2019 Badan Informasi Geospasial
   d. Hasil Pelacakan Batas oleh Kelurahan

2. Deskripsi Segmen Batas :
   Dimulai dari simpul batas antara Kelurahan Kotobangun, Kelurahan Tumbui dan Kelurahan Sinindian Kecamatan Kotamobagu Timur yang terletak pada TK 71.74.02.1003-02.1004-02.1005-000 ke arah tenggara menyusuri kebun hingga bertemu jembatan yang terletak pada TK 71.74.02.1003-02.1004-001 dilanjutkan ke arah timur laut menyusuri as Jalan Silnvangi hingga bertemu perkebunan yang terletak pada TK 71.74.02.1003-02.1004-002 dilanjutkan ke arah timur melewati sawah hingga bertemu simpul batas antara Kelurahan Kotobangun, Kelurahan Tumubui dan Desa Moyag Tampoan Kecamatan Kotamobagu Timur yang terletak pada TK 71.74.02.1003-02.1004-02.2009-000.

Daftar koordinat Titik Kartometrik (TK) batas kelurahan hasil dari penegasan adalah sebagai berikut:

NO	TITIK KARTOMETRIK	KOORDINAT GEOGRAFIS		KOORDINAT UTM	
		LINTANG	BUJUR	X (M)	Y (M)
1	TK.71.74.02.1003-02.1004-02.1005-000	0° 43' 56,622" LU	124° 19' 6,115" BT	646702,18	80973,26
2	TK.71.74.02.1003-02.1004-001	0° 43' 49,203" LU	124° 19' 25,033" BT	647287,11	80745,61
3	TK.71.74.02.1003-02.1004-002	0° 43' 53,366" LU	124° 19' 28,121" BT	647382,53	80870,40
4	TK.71.74.02.1003-02.1004-02.2009-000	0° 43' 54,526" LU	124° 19' 53,394" BT	648163,85	80909,33

Demikian Berita Acara ini dibuat untuk digunakan sebagaimana mestinya.

Yang bersepakat,

Lurah Kotobangun	Lurah Tumubui
17 NOV 2021	17/11-2021
Kori M. Mancoppo, SE	Yeni E. Tumbelaka, SE

Mengetahui,

Camat Kotamobagu Timur	Tim Penetapan dan Penegasan Batas Desa/Kelurahan Kota Kotamobagu
17/11-2021	17-11-2021
Drs. Hi. Usmar Mamonto	Muh. Dj Edo Mopobela, SH

BERITA ACARA KESEPAKATAN

PENEGASAN BATAS DESA/KELURAHAN

Nomor: 01/Setda-KK/BA/38/X/2021

Pada hari Rabu tanggal Dua Puluh bulan Oktober tahun Dua Ribu Dua Puluh Satu bertempat di GOR Beringin Kopandakan Satu, menyatakan bahwa telah dilakukan penegasan batas antara Kelurahan Kotobangun, Kecamatan Kotamobagu Timur dengan Kelurahan Sinindian, Kecamatan Kotamobagu Timur, Kota Kotamobagu, dengan hasil kesepakatan sebagai berikut:

1. Data dasar yang digunakan dalam kegiatan pelacakan batas kelurahan adalah sebagai berikut:
   a. Data batas desa/kelurahan hasil delineasi secara kartometrik tahun 2019 Pusat Pemetaan Batas Wilayah
   b. Data toponimi dan Peta Rupa Bumi Indonesia dari Badan Informasi Geospasial untuk wilayah Kota Kotamobagu
   c. Foto Udara Akuisisi Tahun 2019 Badan Informasi Geospasial
   d. Hasil Pelacakan Batas oleh Kelurahan

2. Deskripsi Segmen Batas :
   Dimulai dari simpul batas antara Kelurahan Kotobangun, Kelurahan Tumubui dan Kelurahan Sinindian Kecamatan Kotamobagu Timur yang terletak pada TK 71. 74.02.1003-02.1004-02.1005-000, ke arah barat laut melewati kebun hingga bertemu saluran air yang terletak pada TK 71.74.02.1003-1005-001 dilanjutkan ke arah barat laut melewati pemukiman hingga bertemu saluran air yang terletak pada TK 71.74.02.1003-02.1005-002 dilanjutkan ke arah timur menyusuri as saluran air hingga bertemu simpul batas antara Kelurahan Kotobangun, Kelurahan Sinindian Kecamatan Kotamobagu Timur dan Kelurahan kotamobagu Kecamatan Kotamobagu Barat yang terletak pada TK71. 74. 02.1003-02.1005-04.1005-000.

Daftar koordinat Titik Kartometrik (TK) batas kelurahan hasil dari penegasan adalah sebagai berikut:

NO	TITIK KARTOMETRIK	KOORDINAT GEOGRAFIS		KOORDINAT UTM	
		LINTANG	BUJUR	X (M)	Y (M)
1	TK 71.74.02.1003-02.1005-04.1005-000	0° 44' 3,334" LU	124° 18' 45,236" BT	646056,61	81179,20
2	TK 71.74.02.1003-02.1005-001	0° 43' 58,767" LU	124° 19' 5,121" BT	646671,41	81039,15
3	TK 71.74.02.1003-02.1005-002	0° 44' 3,514" LU	124° 18' 58,032" BT	646452,23	81172,58
4	TK 71.74.02.1003-02.1004-02.1005-000	0° 43' 56,622" LU	124° 19' 6,115" BT	646702,15	80973,26

Demikian Berita Acara ini dibuat untuk digunakan sebagaimana mestinya.

Yang bersepakat,

Lurah Kotobangun	Lurah Sinindian
17 Nov 2021	17-11-2021
Kori M. Manoppo, SE	Drs. Rolly Adati

Mengetahui,

Camat Kotamobagu Timur	Tim Penetapan dan Penegasan Batas Daerah Kelurahan Kota Kotamobagu
CAMAT 17/11-2021	17-11-2021
Drs. Hi. Wamar Mamonto	SETDA Muh. Dj Edo Mopobela, SH

BERITA ACARA KESEPAKATAN

PENEGASAN BATAS DESA/KELURAHAN

Nomor: 01/Setda-KK/BA/39/X/2021

Pada hari Rabu tanggal Dua Puluh bulan Oktober tahun Dua Ribu Dua Puluh Satu bertempat di GOR Beringin Kopandakan Satu, menyatakan bahwa telah dilakukan penegasan batas antara Kelurahan Kotobangun, Kecamatan Kotamobagu Timur dengan Desa Moyag Tampoan, Kecamatan Kotamobagu Timur, Kota Kotamobagu, dengan hasil kesepakatan sebagai berikut:

1. Data dasar yang digunakan dalam kegiatan pelacakan batas kelurahan adalah sebagai berikut:
   a. Data batas desa/kelurahan hasil delineasi secara kartometrik tahun 2019 Pusat Pemetaan Batas Wilayah
   b. Data toponimi dan Peta Rupa Bumi Indonesia dari Badan Informasi Geospasial untuk wilayah Kota Kotamobagu
   c. Foto Udara Akuisisi Tahun 2019 Badan Informasi Geospasial
   d. Hasil Pelacakan Batas oleh Kelurahan

2. Deskripsi Segmen Batas :
   Dimulai dari simpul batas antara Kelurahan Kotobangun, Kelurahan Tumubui dan Desa Moyag Tampoin Kecamatan Kotamobagu Timur yang terletak pada TK 71.74.02.1003-02.1004-02.2009-000 ke arah utara melewati sawah hingga bertemu kebun yang terletak pada TK 71.74.02.1003-02.2009-001 dilanjutkan ke arah utara menyusuri as Anak Sungai Tupa Kotabangon hingga bertemu Jembatan Pangi yang terletak pada TK 71.74.02.1003-02.2009-002 dilanjutkan ke arah utara melewati perkebunan hingga bertemu simpul batas antara Kelurahan Biga Kecamatan Kotamobagu Utara dengan Kelurahan Kotobangun dan Desa Moyag Tampoan Kecamatan Kotamobagu Timur yang terletak pada TK 71.74.01.1005-02.1003.02.2009-000.

Daftar koordinat Titik Kartometrik (TK) batas kelurahan hasil dari penegasan adalah sebagai berikut:

NO	TITIK KARTOMETRIK	KOORDINAT GEOGRAFIS		KOORDINAT UTM	
		LINTANG	BUJUR	X (M)	Y (M)
1	TK 71.74.02.1003-02.1004-02.2009-000	0° 43' 54,526" LU	124° 19' 53,394" BT	648163,85	80699,35
2	TK 71.74.02.1003-02.2009-001	0° 44' 4,295" LU	124° 19' 53,400" BT	648163,93	81206,03
3	TK 71.74.02.1003-02.2009-002	0° 44' 12,258" LU	124° 19' 59,118" BT	648340,63	81454,27
4	TK 71.74.01.1005-02.1003.02.2009-000	0° 44' 54,599" LU	124° 19' 44,371" BT	647884,35	82754,15

Demikian Berita Acara ini dibuat untuk digunakan sebagaimana mestinya.

Yang bersepakat,

Lurah Kotobangun

17 NOV 2021

Rizki M. Manoppo, SE

Kepala Desa Moyag Tumpoan

17-11-2021

H. Hatidja Tunggil, S.Pd

Mengetahui,

Camat Kotamobagu Timur

17/11-2021

Dra. Hj. Usmar Mamonto

Tim Penetapan dan Pengesahan Batas Desa/Kelurahan Kota Kotamobagu

17-11-2021

Muh. Dj Edo Mopangela, SH

BERITA ACARA KESEPAKATAN

PENEGASAN BATAS DESA/KELURAHAN

Nomor: 01/Setda-KK/BA/40/X/2021

Pada hari Rabu tanggal Dua Puluh bulan Oktober tahun Dua Ribu Dua Puluh Satu bertempat di GOR Beringin Kopandakan Satu, menyatakan bahwa telah dilakukan penegasan batas antara Kelurahan Kotobangun, Kecamatan Kotamobagu Timur dengan Kelurahan Kotamobagu, Kecamatan Kotamobagu Barat, Kota Kotamobagu, dengan hasil kesepakatan sebagai berikut:

1. Data dasar yang digunakan dalam kegiatan pelacakan batas kelurahan adalah sebagai berikut:
   a. Data batas desa/kelurahan hasil delineasi secara kartometrik tahun 2019 Pusat Pemetaan Batas Wilayah
   b. Data toponimi dan Peta Rupa Bumi Indonesia dari Badan Informasi Geospasial untuk wilayah Kota Kotamobagu
   c. Foto Udara Akuisisi Tahun 2019 Badan Informasi Geospasial
   d. Hasil Pelacakan Batas oleh Kelurahan

2. Deskripsi Segmen Batas :
   Dimulai dari simpul batas antara Kelurahan Biga Kecamatan Kotamobagu Utara dengan Kelurahan Kotobangun Kecamatan Kotamobagu Timur dan Kelurahan Kotomobagu Kecamatan Kotamobagu Barat yang terletak pada TK 71.74.01.1005-02.1003-04.1005-000 ke arah barat daya menyusuri as Sungai Tapa Kotabangon hingga bertemu jembatan yang terletak pada TK 71.74.01.1005-02.1003-001 dilanjutkan ke arah barat daya menyusuri as Sungai Tapa Kotabangon hingga bertemu jembatan yang terletak pada Tk 71.74.01.1003-04.1005-002 dilanjutkan ke arah selatan menyusuri as Jalan Mawar hingga bertemu simpul batas antara Kelurahan Kotobangun, Kelurahan Sinindian Kecamatan Kotamobagu Timur dan Kelurahan Kotamobagu Kecamatan Kotamobagu Barat yang terletak pada TK 71.74.02.1003-02.1005-04.1005-000.

Daftar koordinat Titik Kartometrik (TK) batas kelurahan hasil dari penegasan adalah sebagai berikut:

NO	TITIK KARTOMETRIK	KOORDINAT GEOGRAFIS		KOORDINAT UTM	
		LINTANG	BUJUR	X (M)	Y (M)
1	TK 71.74.01.1005-02.1003-04.1005-000	0° 44' 44,660" LU	124° 19' 17,103" BT	647041,42	82448,68
2	TK 71.74.01.1005-02.1003-001	0° 44' 24,168" LU	124° 19' 3,302" BT	646614,97	81819,22
3	Tk 71.74.01.1003-04.1005-002	0° 44' 12,790" LU	124° 18' 44,875" BT	646045,39	81469,62
4	TK 71.74.02.1003-02.1005-04.1005-000	0° 44' 3,334" LU	124° 18' 45,236" BT	646056,64	81179,20

Demikian Berita Acara ini dibuat untuk digunakan sebagaimana mestinya.

Yang bersepakat,

Lurah Kotobangun

17 NOV 2021

Ken M. Manoppo, SE

Lurah Kotamobagu

17/11-21

Felly S. Tandayu

Mengetahui,

Camat Kotamobagu Timur

17/11 - 2021

Drs. Hi. Usmar Mamonto

Camat Kotamobagu Barat

17/11-21

Hendra Manoppo, SP

Tim Penetapan dan Penegasan Batas Desa/Kelurahan
Kota Kotamobagu

17 - 11 - 2021

Muh. Dj Edo Mopohela, SH

BERITA ACARA KESEPAKATAN

PENEGASAN BATAS DESA/KELURAHAN

Nomor: 01/Setda-KK/BA/41/X/2021

Pada hari Rabu tanggal Dua Puluh bulan Oktober tahun Dua Ribu Dua Puluh Satu bertempat di GOR Beringin Kopandakan Satu, menyatakan bahwa telah dilakukan penegasan batas antara Desa Kobo Besar, Kecamatan Kotamobagu Timur dengan Desa Moyag Todulan, Kecamatan Kotamobagu Timur, Kota Kotamobagu, dengan hasil kesepakatan sebagai berikut:

1. Data dasar yang digunakan dalam kegiatan pelacakan batas desa/kelurahan adalah sebagai berikut:
   a. Data batas desa/kelurahan hasil delineasi secara kartometrik tahun 2019 Pusat Pemetaan Batas Wilayah
   b. Data toponimi dan Peta Rupa Bumi Indonesia dari Badan Informasi Geospasial untuk wilayah Kota Kotamobagu
   c. Foto Udara Akuisisi Tahun 2019 Badan Informasi Geospasial
   d. Hasil Pelacakan Batas oleh Desa/Kelurahan

2. Deskripsi Segmen Batas :
   Dimulai dari simpul batas antara Kelurahan Motoboi Besar, Kelurahan Kobo Besar dan Desa Moyag Todulan Kecamatan Kotamobagu Timur yang terletak pada TK 71.74.02.1007-02.1008-02.2010-000 ke arah utara melewati sawah hingga bertemu sawah yang terletak pada TK 71.74.02.1008-02.2010-001 dilanjutkan ke arah barat melewati sawah hingga bertemu simpul batas antara Kelurahan Tumbui, Kelurahan Kobo Besar, Desa Moyag Tampoan dan Desa Moyag Todulan Kecamatan Kotamobagu Timur yang terletak pada TK 71.74.02.1004-02.1008-02.2009-02.2010-000.

Daftar koordinat Titik Kartometrik (TK) batas desa/kelurahan hasil dari penegasan adalah sebagai berikut:

NO	TITIK KARTOMETRIK	KOORDINAT GEOGRAFIS		KOORDINAT UTM	
		LINTANG	BUJUR	X (M)	Y (M)
1	TK 71.74.02.1007-02.1008-02.2010-000	0° 43' 8,521" LU	124° 20' 38,624" BT	648562,37	79495,88
2	TK 71.74.02.1008-02.2010-001	0° 43' 41,044" LU	124° 20' 33,678" BT	649409,38	80495,65
3	TK 71.74.02.1004-02.1008-02.2009-02.2010-000	0° 43' 37,487" LU	124° 20' 7,295" BT	648581,77	80386,17

Demikian Berita Acara ini dibuat untuk digunakan sebagaimana mestinya.

Yang bersepakat,

Lurah Kobo Besar	Kepala Desa Moyag Todulan
17/11/2021	
Eka H. Sukoco	Hi. Sartono Makalalag, S.Pd

Mengetahui,

Camat Kotamobagu Timur	Tim Penetapan dan Penegasan Batas Desa/Kelurahan Kota Kotamobagu
17/11-2021	17-11-2021
Drs. Hi. Usmar Mamonto	Muh. Dj Edo Mopobela, SH

BERITA ACARA KESEPAKATAN

PENEGASAN BATAS DESA/KELURAHAN

Nomor: 01/Setda-KK/BA/42/X/2021

Pada hari Jumat tanggal Dua Puluh Dua bulan Oktober tahun Dua Ribu Dua Puluh Satu bertempat di GOR Beringin, Kopandakan Satu, menyatakan bahwa telah dilakukan penegasan batas antara Kelurahan Upai dengan Desa Sia, Kecamatan Kotamobagu Utara, Kota Kotamobagu, dengan hasil kesepakatan sebagai berikut:

1. Data dasar yang digunakan dalam kegiatan pelacakan batas desa/kelurahan adalah sebagai berikut:
   a. Data batas desa/kelurahan hasil delineasi secara kartometrik tahun 2019 Pusat Pemetaan Batas Wilayah
   b. Data toponimi dan Peta Rupa Bumi Indonesia dari Badan Informasi Geospasial untuk wilayah Kota Kotamobagu
   c. Foto Udara Akuisisi Tahun 2019 Badan Informasi Geospasial
   d. Hasil Pelacakan Batas oleh Desa/Kelurahan

2. Deskripsi Segmen Batas :
   Dimulai dari simpul batas antara Kelurahan Upai, Desa Potandon Timur dan Desa Sia Kecamatan Kotamobagu Utara yang terletak pada TK 71.74.01.1006-01.2004-01.2008-000 ke arah tenggara melewati perkebunan hingga bertemu as Jalan Diponegoro yang terletak pada TK 71.74.01.1006-01.2004-001 dilanjutkan ke arah timur menyusuri as Jalan Diponegoro hingga bertemu pertigaan tepi selatan Jalan Diponegoro yang terletak pada TK 71.74.01.1006-01.2004-002 dilanjutkan ke arah selatan mengikuti jalan setapak hingga bertemu tepi selatan jalan setapak yang terletak pada TK 71.74.01.1006-01.2004-003 dilanjutkan ke arah tenggara melewati hutan hingga bertemu simpul batas antara Kelurahan Upai dan Desa Sia Kecamatan Kotamobagu Utara dengan Desa Moyag Kecamatan Kotamobagu Timur yang terletak pada TK 71.74.01.1006-01.2004-02.2001-000.

Daftar koordinat Titik Kartometrik (TK) batas desa/kelurahan hasil dari penegasan adalah sebagai berikut:

NO	TITIK KARTOMETRIK	KOORDINAT GEOGRAFIS		KOORDINAT UTM	
		LINTANG	BUJUR	X (M)	Y (M)
1	TK 71.74.01.1006-01.2004-01.2008-000	0° 45' 55,155" LU	124° 20' 5,874" BT	648548,55	84614,13
2	TK 71.74.01.1006-01.2004-001	0° 45' 49,093" LU	124° 20' 11,700" BT	648728,73	84427,90
3	TK 71.74.01.1006-01.2004-002	0° 45' 50,597" LU	124° 20' 16,275" BT	648870,14	84473,30
4	TK 71.74.01.1006-01.2004-003	0° 45' 53,586" LU	124° 20' 24,469" BT	649123,62	83951,88
5	TK 71.74.01.1006-01.2004-02.2001-000	0° 45' 29,718" LU	124° 20' 42,621" BT	649684,84	83833,25

Demikian Berita Acara ini dibuat untuk digunakan sebagaimana mestinya.

Yang bersepakat,

Lurah Upai 17-11-2021

Mudjono Mokoginta, SH

a.n Kepala Desa Sia 17-11-2021

Herto Balansa

Mengetahui,

Camat Kotamobagu Utara 17-11-2021

Andy Dhandy Mokoginta, S.E

Tim Penetapan dan Penegasan Batas Kelurahan Kota Kotamobagu

Muh. Dj. Edo Mopobela, SH

BERITA ACARA KESEPAKATAN

PENEGASAN BATAS DESA/KELURAHAN

Nomor: 01/Setda-KK/BA/43/X/2021

Pada hari Jumat tanggal Dua Puluh Dua bulan Oktober tahun Dua Ribu Dua Puluh Satu bertempat di GOR Beringin, Kopandakan Satu, menyatakan bahwa telah dilakukan penegasan batas antara Kelurahan Upai dengan Desa Pontodon Timur, Kecamatan Kotamobagu Utara, Kota Kotamobagu, dengan hasil kesepakatan sebagai berikut:

1. Data dasar yang digunakan dalam kegiatan pelacakan batas desa/kelurahan adalah sebagai berikut:
   a. Data batas desa/kelurahan hasil delineasi secara kartometrik tahun 2019 Pusat Pemetaan Batas Wilayah
   b. Data toponimi dan Peta Rupa Bumi Indonesia dari Badan Informasi Geospasial untuk wilayah Kota Kotamobagu
   c. Foto Udara Akuisisi Tahun 2019 Badan Informasi Geospasial
   d. Hasil Pelacakan Batas oleh Desa/Kelurahan

2. Deskripsi Segmen Batas :
   Dimulai dari simpul batas antara Kelurahan Upai, Desa Pontodon dan Desa Pontodon Timur Kecamatan Kotamobagu Utara yang terletak pada TK 71.74.01.1006-01.2003-01.2008-000 ke arah timur laut melewati perkebunan kelapa hingga bertemu simpul batas antara Kelurahan Upai, Desa Sia, dan Desa Potondan Timur Kecamatan Kotamobagu Utara yang terletak pada TK 71.74.01.1006-01.2004.01.2008-000.

Daftar koordinat Titik Kartometrik (TK) batas desa/kelurahan hasil dari penegasan adalah sebagai berikut:

NO	TITIK KARTOMETRIK	KOORDINAT GEOGRAFIS		KOORDINAT UTM	
		LINTANG	BUJUR	X (M)	Y (M)
1	TK 71.74.01.1006-01.2003-01.2008-000	0° 45' 55,135" LU	124° 20' 5,874" BT	648548,55	84614,13
2	TK 71.74.01.1006-01.2004.01.2008-000	0° 45' 45,511" LU	124° 19' 43,830" BT	647867,15	84317,73

Demikian Berita Acara ini dibuat untuk digunakan sebagaimana mestinya.

Yang bersepakat,

Lurah Upai 17-11-2021

Mudjono Mokoginta, SH

Kepala Desa Pontodon Timur 17-11-2021

Rolia Dondo

Mengetahui,

Camat Kotamobagu Utara 17-11-2021

Andy Ermady Mokoginta, S.E

Tim Penentapan dan Penegasan Batas Pemerintahan Kota Kotamobagu

17-11-2021

Muh. Dj. Eko Mopobela, SH

BERITA ACARA KESEPAKATAN

PENEGASAN BATAS DESA/KELURAHAN

Nomor: 01/Setda-KK/BA/44/X/2021

Pada hari Jumat tanggal Dua Puluh Dua bulan Oktober tahun Dua Ribu Dua Puluh Satu bertempat di GOR Beringin, Kopandakan Satu, menyatakan bahwa telah dilakukan penegasan batas antara Kelurahan Upai, Kecamatan Kotamobagu Utara dengan Desa Moyag, Kecamatan Kotamobagu Timur, Kota Kotamobagu, dengan hasil kesepakatan sebagai berikut:

1. Data dasar yang digunakan dalam kegiatan pelacakan batas desa/kelurahan adalah sebagai berikut:
   a. Data batas desa/kelurahan hasil delineasi secara kartometrik tahun 2019 Pusat Pemetaan Batas Wilayah
   b. Data toponimi dan Peta Rupa Bumi Indonesia dari Badan Informasi Geospasial untuk wilayah Kota Kotamobagu
   c. Foto Udara Akuisisi Tahun 2019 Badan Informasi Geospasial
   d. Hasil Pelacakan Batas oleh Desa/Kelurahan

2. Deskripsi Segmen Batas :
   Dimulai dari simpul batas antara Kelurahan Upai dan Desa Sia Kecamatan Kotamobagu Utara dengan Desa Moyag Kecamatan Kotamobagu Timur yang terletak pada TK 71.74.01.1006-01.2004-02.2001-000 ke arah barat daya melewati punggungan Gunung Sia hingga bertemu kaki gunung Sia yang terletak pada TK 71.74.01.1006-02.2001-001 dilanjutkan ke arah barat laut melewati hutan hingga bertemu perkebunan kelapa yang terletak pada TK 71.74.01.1006-02.2001-002 dilanjutkan ke arah barat daya melewati perkebunan kelapa hingga bertemu simpul batas antara kelurahan Upai Kecamatan Kotamobagu Utara dengan Desa Moyag dan Desa Moyag Tampoan Kecamatan Kotamobagu Timur yang terletak pada TK 71.74.01.1006-02.2001-02.2009-000.

Daftar koordinat Titik Kartometrik (TK) batas desa/kelurahan hasil dari penegasan adalah sebagai berikut:

NO	TITIK KARTOMETRIK	KOORDINAT GEOGRAFIS		KOORDINAT UTM	
		LINTANG	BUJUR	X (M)	Y (M)
1	TK 71.74.01.1006-01.2004-02.2001-000	0° 45' 29,718" LU	124° 20' 42,621" BT	649684,84	83833,20
2	TK 71.74.01.1006-02.2001-001	0° 45' 18,592" LU	124° 20' 26,790" BT	649304,67	83491,51
3	TK 71.74.01.1006-02.2001-002	0° 45' 27,077" LU	124° 20' 26,304" BT	649180,43	83752,01
4	TK 71.74.01.1006-02.2001-02.2009-000	0° 45' 2,226" LU	124° 20' 10,908" BT	648704,66	82998,66

Demikian Berita Acara ini dibuat untuk digunakan sebagaimana mestinya.

Yang bersepakat,

Lurah Upai 17-11-2021

Mudjono Mokoginta, SH

Kepala Desa Moyag

17/11-2021

Drs. Usmar Mamonto

Mengetahui,

Camat Kotamobagu Utara 17-11-2021

Andy Dhandy Mokoginta, S.E

Camat Kotamobagu Timur

17/11-2021

Drs. Hi Usmar Mamonto

Tim Penetapan dan Penegasan Batas Desa/Kelurahan

Kota Kotamobagu

17-11-2021

Muh. DJ Edo Mopobela, SH

BERITA ACARA KESEPAKATAN

PENEGASAN BATAS DESA/KELURAHAN

Nomor: 01/Setda-KK/BA/45/X/2021

Pada hari Jumat tanggal Dua Puluh Dua bulan Oktober tahun Dua Ribu Dua Puluh Satu bertempat di GOR Beringin, Kopandakan Satu, menyatakan bahwa telah dilakukan penegasan batas antara Kelurahan Upai dengan Kelurahan Genggulang, Kecamatan Kotamobagu Utara, Kota Kotamobagu, dengan hasil kesepakatan sebagai berikut:

1. Data dasar yang digunakan dalam kegiatan pelacakan batas kelurahan adalah sebagai berikut:
   a. Data batas desa/kelurahan hasil delineasi secara kartometrik tahun 2019 Pusat Pemetaan Batas Wilayah
   b. Data toponimi dan Peta Rupa Bumi Indonesia dari Badan Informasi Geospasial untuk wilayah Kota Kotamobagu
   c. Foto Udara Akuisisi Tahun 2019 Badan Informasi Geospasial
   d. Hasil Pelacakan Batas oleh Kelurahan

2. Deskripsi Segmen Batas :
   Dimulai dari simpul batas antara Kelurahan Biga, Kelurahan Upai dan Kelurahan Genggulang Kecamatan Kotamobagu Utara yang terletak pada TK 71.74.01.1005-01.1006-01.1007-000 ke arah barat laut mengikuti saluran air hingga bertemu saluran air yang terletak pada TK 71.74.01.1006-01.1007-001 dilanjutkan ke arah utara mengikuti pematang sawah hingga bertemu permukiman yang terletak pada TK 71.74.01.1006-01.1007-002 dilanjutkan ke arah timur laut melewati permukiman hingga bertemu simpul batas antara Kelurahan Upai, Kelurahan Genggulang dan Desa Pontodon Kecamatan Kotamobagu Utara yang terletak pada TK 71.74.01.1006-01.1007-01.2003-000.

Daftar koordinat Titik Kartometrik (TK) batas kelurahan hasil dari penegasan adalah sebagai berikut:

NO	TITIK KARTOMETRIK	KOORDINAT GEOGRAFIS		KOORDINAT UTM	
		LINTANG	BUJUR	X (M)	Y (M)
1	TK 71.74.01.1005-01.1006-01.1007-000	0° 45' 13,648" LU	124° 19' 7,352" BT	646739,71	83135,82
2	TK 71.74.01.1006-01.1007-001	0° 45' 14,549" LU	124° 19' 6,705" BT	646719,21	83366,49
3	TK 71.74.01.1006-01.1007-002	0° 45' 24,916" LU	124° 19' 4,591" BT	646654,25	83684,66
4	TK 71.74.01.1006-01.1007-01.2003-000	0° 45' 29,048" LU	124° 19' 6,148" BT	646702,34	83811,78

Demikian Berita Acara ini dibuat untuk digunakan sebagaimana mestinya.

Yang bersepakat,

Lurah Upai 17-11-2021

Mudjono Mokoginta, SH

Lurah Genggulang 17/11/2021

Birakhulat Maleteng, SE

Mengetahui,

Camat Kotamobagu Utara 17-11-2021

Andy Dhanty Mokoginta, S.E

Tim Penetapan dan Penegasan Batas Desa/Kelurahan Kota Kotamobagu

17-11-2021

Muh. Dahlan Mopobela, SH

BERITA ACARA KESEPAKATAN

PENEGASAN BATAS DESA/KELURAHAN

Nomor: 01/Setda-KK/BA/46/X/2021

Pada hari Jumat tanggal Dua Puluh Dua bulan Oktober tahun Dua Ribu Dua Puluh Satu bertempat di GOR Beringin, Kopandakan Satu, menyatakan bahwa telah dilakukan penegasan batas antara Desa Sia dengan Desa Pontodon Timur, Kecamatan Kotamobagu Utara, Kota Kotamobagu, dengan hasil kesepakatan sebagai berikut:

1. Data dasar yang digunakan dalam kegiatan pelacakan batas desa adalah sebagai berikut:
   a. Data batas desa/kelurahan hasil delineasi secara kartometrik tahun 2019 Pusat Pemetaan Batas Wilayah
   b. Data toponimi dan Peta Rupa Bumi Indonesia dari Badan Informasi Geospasial untuk wilayah Kota Kotamobagu
   c. Foto Udara Akuisisi Tahun 2019 Badan Informasi Geospasial
   d. Hasil Pelacakan Batas oleh Desa

2. Deskripsi Segmen Batas :
   Dimulai dari simpul batas antara Kelurahan Upai, Desa Potondon Timur dan Desa Sia Kecamatan Kotamobagu Utara yang terletak pada TK 71.74.01.1006-01.2004-01.2008-000 ke arah utara melewati perkebunan hingga bertemu simpul batas antara Kabupaten Bolaang Mongondow dengan Desa Potondon Timur dan Desa Sia Timur Kecamatan Kotamobagu Utara yang terletak pada TK 71.01-71.74.01.2004-01.2008-000.

Daftar koordinat Titik Kartometrik (TK) batas desa hasil dari penegasan adalah sebagai berikut:

NO	TITIK KARTOMETRIK	KOORDINAT GEOGRAFIS		KOORDINAT UTM	
		LINTANG	BUJUR	X (M)	Y (M)
1	TK 71.74.01.1006-01.2004-01.2008-000	0° 45' 55,153" LU	124° 20' 5,874" BT	648518,55	84614,13
2	TK 71.01-71.74.01.2004-01.2008-000	0° 46' 8,285" LU	124° 20' 3,345" BT	648470,23	850,20,40

Demikian Berita Acara ini dibuat untuk digunakan sebagaimana mestinya.

Yang bersepakat,

d.n Kepala Desa Sia 17-11-2021	Kepala Desa Pontodon Timur 17-11-2021
SEKRETARIS DESA	
Herto Balansa	Rolia Dondo
DANLY SISTRODIKROMO, S.Pd	

Mengetahui,

Camat Kotamobagu Utara 17-11-2021	Tim Penentuan dan Penegasan Batas Desa/Kelurahan Kota Kotamobagu 17-11-2021
Andy Dhandy Mokoginta, S.E	Mdh. D.J Edo Mopobela, SH

BERITA ACARA KESEPAKATAN

PENEGASAN BATAS DESA/KELURAHAN

Nomor: 01/Setda-KK/BA/47/X/2021

Pada hari Jumat tanggal Dua Puluh Dua bulan Oktober tahun Dua Ribu Dua Puluh Satu bertempat di GOR Beringin, Kopandakan Satu, menyatakan bahwa telah dilakukan penegasan batas antara Desa Sia, Kecamatan Kotamobagu Utara dengan Desa Moyag, Kecamatan Kotamobagu Timur, Kota Kotamobagu, dengan hasil kesepakatan sebagai berikut:

1. Data dasar yang digunakan dalam kegiatan pelacakan batas desa adalah sebagai berikut:
   a. Data batas desa/kelurahan hasil delineasi secara kartometrik tahun 2019 Pusat Pemetaan Batas Wilayah
   b. Data toponimi dan Peta Rupa Bumi Indonesia dari Badan Informasi Geospasial untuk wilayah Kota Kotamobagu
   c. Foto Udara Akuisisi Tahun 2019 Badan Informasi Geospasial
   d. Hasil Pelacakan Batas oleh Desa

2. Deskripsi Segmen Batas :
   Dimulai dari simpul batas antara Kelurahan Upai dan Desa Sia Kecamatan Kotamobagu Utara dengan Desa Moyag Kecamatan Kotamobagu Timur yang terletak pada TK 71.74.01.1006-01.2004-02.2001-000 ke arah timur melewati Hutan Sia hingga bertemu simpul batas antara Kabupaten Bolaang Mongondow dengan Desa Sia Kecamatan Kotamobagu Utara dan Desa Moyag Kecamatan Kotamobagu Timur yang terletak pada TK 71.01-71.74.01.2004-02.2001-000.

Daftar koordinat Titik Kartometrik (TK) batas desa hasil dari penegasan adalah sebagai berikut:

NO	TITIK KARTOMETRIK	KOORDINAT GEOGRAFIS		KOORDINAT UTM	
		LINTANG	BUJUR	X (M)	Y (M)
1	TK 71.74.01.1006-01.2004-02.2001-000	0° 46' 29,718" LU	124° 20' 42,621" BT	649684,84	83833,23
2	TK 71.01-71.74.01.2004-02.2001-000	0° 45' 34,052" LU	124° 21' 10,769" BT	650555,00	83966,65

Demikian Berita Acara ini dibuat untuk digunakan sebagaimana mestinya.

Yang bersepakat,

Kepala Desa Sia	Kepala Desa Moyag
SEKRETARIS DESA 17-11-2021	17/11-2021
Herto Balansa	Drs Rusmin Mamonto
DANLY SISTRO DIKRONO, S.Pd	

Mengetahui,

Camat Kotamobagu Utara 17-11-2021	Camat Kotamobagu Timur 17/11-2021
Andy Dhandy Mokoginta, S.E	Drs . Hi Usmar Mamonto

Tim Penetapan dan Penegasan Batas Desa/Kelurahan

Kota Kotamobagu

17-11-2021

Muh. DJ Edo Mopobela, SH

BERITA ACARA KESEPAKATAN

PENEGASAN BATAS DESA/KELURAHAN

Nomor: 01/Setda-KK/BA/48/X/2021

Pada hari Jumat tanggal Dua Puluh Dua bulan Oktober tahun Dua Ribu Dua Puluh Satu bertempat di GOR Beringin, Kopandakan Satu, menyatakan bahwa telah dilakukan penegasan batas antara Desa Pontodon dengan Desa Pontodon Timur, Kecamatan Kotamobagu Utara, Kota Kotamobagu, dengan hasil kesepakatan sebagai berikut:

1. Data dasar yang digunakan dalam kegiatan pelacakan batas desa adalah sebagai berikut:
   a. Data batas desa/kelurahan hasil delineasi secara kartometrik tahun 2019 Pusat Pemetaan Batas Wilayah
   b. Data toponimi dan Peta Rupa Bumi Indonesia dari Badan Informasi Geospasial untuk wilayah Kota Kotamobagu
   c. Foto Udara Akuisisi Tahun 2019 Badan Informasi Geospasial
   d. Hasil Pelacakan Batas oleh Desa

2. Deskripsi Segmen Batas :
   Dimulai dari simpul batas antara Desa Bilalang Dua, Desa Pontodon dan Desa Pontodon Timur Kecamatan Kotamobagu Utara yang terletak pada TK 71.74.01.2002-01.2003-01.2008-000 ke arah tenggara melewati perkebunan kelapa hingga bertemu sawah yang terletak pada TK 71.74.01.2003-01.2008-001 dilanjutkan ke arah tenggara melewati pematang sawah hingga bertemu as Jalan Raya Desa Pangian yang terletak pada TK 71.74.01.2003-01.2008-002 dilanjutkan ke arah tenggara melewati permukiman hingga bertemu PDAM yang terletak pada TK 71.74.01.2003-01.2008-003 dilanjutkan ke arah tenggara menyusuri saluran air hingga bertemu perkebunan kelapa yang terletak pada TK 71.74.01.2003-01.2008-004 dilanjutkan ke arah timur laut melewati perkebunan kelapa hingga bertemu sawah yang terletak pada TK 71.74.01.2003-01.2008-005 dilanjutkan ke arah utara melewati pematang sawah hingga bertemu saluran air yang terletak pada TK 71.74.01.2003-01.2008-006 dilanjutkan ke arah barat laut mengikuti saluran air hingga bertemu jalan kebun yang terletak pada TK 71.74.01.2003-01.2008-007 dilanjutkan ke arah timur laut melewati perkebunan kelapa hingga bertemu jalan kebun yang terletak pada TK 71.74.01.2003-01.2008-008 dilanjutkan ke arah selatan mengikuti jalan kebun hingga bertemu simpul batas antara Kelurahan Upai, Desa Pontodon dan Desa Pontodon Timur Kecamatan Kotamobagu Utara yang terletak pada TK 71.74.01.1006-01.2003-01.2008-000.

Daftar koordinat Titik Kartometrik (TK) batas desa hasil dari penegasan adalah sebagai berikut:

NO	TITIK KARTOMETRIK	KOORDINAT GEOGRAFIS		KOORDINAT UTM	
		LINTANG	BUJUR	X (M)	Y (M)
1	TK.71.74.01.2002-01.2003-01.2008-000	0° 45' 56,428" LU	124° 19' 19,508" BT	84652,77	84652,77
2	TK.71.74.01.2003-01.2008-001	0° 45' 55,961" LU	124° 19' 20,151" BT	84638,43	84638,43
3	TK.71.74.01.2003-01.2008-002	0° 45' 45,935" LU	124° 19' 28,696" BT	84330,59	84330,59
4	TK.71.74.01.2003-01.2008-003	0° 45' 45,020" LU	124° 19' 30,124" BT	84302,52	84302,52
5	TK.71.74.01.2003-01.2008-004	0° 45' 43,869" LU	124° 19' 32,697" BT	84267,19	84267,19
6	TK.71.74.01.2003-01.2008-005	0° 45' 46,563" LU	124° 19' 39,542" BT	84350,92	84350,92
7	TK.71.74.01.2003-01.2008-006	0° 45' 48,705" LU	124° 19' 39,438" BT	84415,78	84415,78
8	TK.71.74.01.2003-01.2008-007	0° 45' 48,904" LU	124° 19' 38,861" BT	84421,88	84421,88
9	TK.71.74.01.2003-01.2008-008	0° 45' 51,298" LU	124° 19' 42,935" BT	84498,31	84498,31
10	TK.71.74.01.1006-01.2003-01.2008-000	0° 45' 45,511" LU	124° 19' 43,830" BT	84317,73	84317,73

Demikian Berita Acara ini dibuat untuk digunakan sebagaimana mestinya.

Yang bersepakat,

Kepala Desa Pontodon	Kepala Desa Pontodon Timur 17-11-2021
17-11-2021	
Ariono Potabuga, S.Pd. M.E	Rolia Dondo

Mengetahui,

Camat Kotamobagu Utara 17-11-2021	Tim Penetapan dan Penegasan Batas Desa Kotamobagu
	17-11-2021
Andy Dhandy Mokoginta, S.E	Muh. Rifai Edo Mopobela, SH

BERITA ACARA KESEPAKATAN

PENEGASAN BATAS DESA/KELURAHAN

Nomor: 01/Setda-KK/BA/49/X/2021

Pada hari Jumat tanggal Dua Puluh Dua bulan Oktober tahun Dua Ribu Dua Puluh Satu bertempat di GOR Beringin, Kopandakan Satu, menyatakan bahwa telah dilakukan penegasan batas antara Kelurahan Upai dengan Desa Pontodon, Kecamatan Kotamobagu Utara, Kota Kotamobagu, dengan hasil kesepakatan sebagai berikut:

1. Data dasar yang digunakan dalam kegiatan pelacakan batas desa/kelurahan adalah sebagai berikut:
   a. Data batas desa/kelurahan hasil delineasi secara kartometrik tahun 2019 Pusat Pemetaan Batas Wilayah
   b. Data toponimi dan Peta Rupa Bumi Indonesia dari Badan Informasi Geospasial untuk wilayah Kota Kotamobagu
   c. Foto Udara Akuisisi Tahun 2019 Badan Informasi Geospasial
   d. Hasil Pelacakan Batas oleh Desa/Kelurahan

2. Deskripsi Segmen Batas :
   Dimulai dari simpul batas antara Kelurahan Upai, Kelurahan Genggulang dan Desa Pontodon Kecamatan Kotamobagu Utara yang terletak pada TK 71.74.01.1006-01.1007-01.2003-000 ke arah timur laut mengikuti as Jalan Piere Tendean hingga bertemu tepi timur Jalan A.P. Mokoginta yang terletak pada TK 71.74.01.1006-01-2003-001 dilanjutkan ke arah timur laut melewati pemukiman hingga bertemu sawah yang terletak pada TK 71.74.01.1006-01-2003-002 dilanjutkan ke arah tenggara mengikuti pematang sawah hingga bertemu kuburan keluarga yang terletak pada TK 71.74.01.1006-01-2003-003 dilanjutkan ke arah timur mengikuti pematang sawah hingga bertemu saluran air yang terletak pada TK 71.74.01.1006-01-2003-004 dilanjutkan ke arah timur laut mengikuti as saluran air hingga bertemu Sungai Tubig Dayanan yang terletak pada TK 71.74.01.1006-01-2003-005 dilanjutkan ke arah timur laut menyusuri as Sungai Tubig Dayanan hingga bertemu saluran air yang terletak pada TK 71.74.01.1006-01-2003-006 dilanjutkan ke arah timur mengikuti as saluran air hingga bertemu jembatan yang terletak pada TK 71.74.01.1006-01-2003-007 dilanjutkan ke arah timur laut mengikuti as saluran air hingga bertemu pemukiman yang terletak pada TK 71.74.01.1006-01-2003-008 dilanjutkan ke arah timur melewati permukiman hingga bertemu as Jalan Desa Pontodon yang terletak pada TK 71.74.01.1006-01-2003-009 dilanjutkan ke arah utara melewati kebun hingga bertemu simpul batas antara Kelurahan Upai, Desa Pontodon dan Desa Pontodon Timur Kecamatan Kotamobagu Utara yang terletak pada TK 71.74.01.1006-01.2003.01.2008-000.

Daftar koordinat Titik Kartometrik (TK) batas desa/kelurahan hasil dari penegasan adalah sebagai berikut:

NO	TITIK KARTOMETRIK	KOORDINAT GEOGRAFIS		KOORDINAT UTM	
		LINTANG	BUJUR	X (M)	Y (M)
1	TK.71.74.01.1006-01.1007-01.2003-000	0° 45' 29,048" LU	124° 19' 6,148" BT	646702,34	83811,78
2	TK.71.74.01.1006-01-2003-001	0° 45' 29,618" LU	124° 19' 6,991" BT	646728,40	83829,29
3	TK.71.74.01.1006-01-2003-002	0° 45' 30,533" LU	124° 19' 9,221" BT	646797,32	83857,40
4	TK.71.74.01.1006-01-2003-003	0° 45' 26,148" LU	124° 19' 15,749" BT	646999,18	83722,81
5	TK.71.74.01.1006-01-2003-004	0° 45' 26,844" LU	124° 19' 22,134" BT	647196,56	83744,23
6	TK.71.74.01.1006-01-2003-005	0° 45' 28,114" LU	124° 19' 24,202" BT	647260,50	83783,27
7	TK.71.74.01.1006-01-2003-006	0° 45' 34,308" LU	124° 19' 26,137" BT	647320,25	83973,49
8	TK.71.74.01.1006-01-2003-007	0° 45' 33,520" LU	124° 19' 31,541" BT	647487,32	83949,36
9	TK.71.74.01.1006-01-2003-008	0° 45' 37,982" LU	124° 19' 41,450" BT	647793,63	84086,49
10	TK.71.74.01.1006-01-2003-009	0° 45' 39,059" LU	124° 19' 44,753" BT	647895,73	84119,59
11	TK.71.74.01.1006-01.2003.01.2008-000	0° 45' 45,511" LU	124° 19' 43,830" BT	647867,15	84317,73

Demikian Berita Acara ini dibuat untuk digunakan sebagaimana mestinya.

Yang bersepakat,

Kepala Desa Pontodon	Lurah Upai 17-11-2021
17-11-2021	
Ariono Potabuga, S.Pd, M.E	Mudjono Mokoginta, SH

Mengetahui,

Camat Kotamobagu Utara 17-11-2021	Tim Penetapan dan Penegasan Batas Desa/Kelurahan Kota Kotamobagu
	17-11-2021
Andy Chandy Mokoginta, S.E	Muh. DJ Edo Mopobela, SH

BERITA ACARA KESEPAKATAN

PENEGASAN BATAS DESA/KELURAHAN

Nomor: 01/Setda-KK/BA/50/X/2021

Pada hari Jumat tanggal Dua Puluh Dua bulan Oktober tahun Dua Ribu Dua Puluh Satu bertempat di GOR Beringin Kopandakan Satu, menyatakan bahwa telah dilakukan penegasan batas antara Kelurahan Upai, Kecamatan Kotamobagu Utara dengan Desa Moyag Tampoan, Kecamatan Kotamobagu Timur, Kota Kotamobagu, dengan hasil kesepakatan sebagai berikut:

1. Data dasar yang digunakan dalam kegiatan pelacakan batas desa/kelurahan adalah sebagai berikut:
   a. Data batas desa/kelurahan hasil delineasi secara kartometrik tahun 2019 Pusat Pemetaan Batas Wilayah
   b. Data toponimi dan Peta Rupa Bumi Indonesia dari Badan Informasi Geospasial untuk wilayah Kota Kotamobagu
   c. Foto Udara Akuisisi Tahun 2019 Badan Informasi Geospasial
   d. Hasil Pelacakan Batas oleh Desa/Kelurahan

2. Deskripsi Segmen Batas :
   Dimulai dari simpul batas antar Kelurahan Biga, dan Kelurahan Upai, Kecamatan Kotamobagu Utara dengan Desa Moyag Tampoan, Kecamatan Kotamobagu Timur yang terletak pada TK 71.74.01.1005-01.1006-02.2009-000 ke arah timur mengikuti as Jalan Kebun hingga bertemu as Jalan Kebun yang terletak pada TK 71.74.01.1006-02.2009-001 dilanjutkan ke arah barat daya melewati perkebunan kelapa hingga bertemu simpul batas antara kelurahan Upai, Kecamatan Kotamobagu Utara dengan Desa Moyag dan Desa Moyag Tampoan, Kecamatan Kotamobagu Timur yang terletak pada TK 71.74.01.1006-02.2001-02.2009-000.

Daftar koordinat Titik Kartometrik (TK) batas desa/kelurahan hasil dari penegasan adalah sebagai berikut:

NO	TITIK KARTOMETRIK	KOORDINAT GEOGRAFIS		KOORDINAT UTM	
		LINTANG	BUJUR	X (M)	Y (M)
1	TK 71.74.01.1005-01.1006-02.2009-000	0° 45' 5,006" LU	124° 19' 51,471" BT	648103,76	83073,84
2	TK 71.74.01.1006-02.2009-001	0° 45' 10,364" LU	124° 19' 54,671" BT	648202,63	83245,19
3	TK 71.74.01.1006-02.2001-02.2009-000	0° 45' 2,226" LU	124° 20' 10,908" BT	648704,68	82988,66

Demikian Berita Acara ini dibuat untuk digunakan sebagaimana mestinya.

Yang bersepakat,

Kepala Desa Motag Tampoan	Lurah Upai 17-11-2021
H. Halidun Tunggil, S.Pd	Mudjono Mokoginta, SH
17/11. 2021	

Mengetahui,

Camat Kotamobagu Timur	Camat Kotamobagu Utara 17-11-2021
17/11-2021	
Drs. Hj. Usmar Mamonto	Andy Dhandy Mokoginta, SE

Tim Penetapan dan Penegasan Batas Desa/Kelurahan
Kota Kotamobagu
17-11-2021

Muh. Dj Edo Mopobela, SH

BERITA ACARA KESEPAKATAN

PENEGASAN BATAS DESA/KELURAHAN

Nomor: 01/Setda-KK/BA/51/X/2021

Pada hari Kamis tanggal Dua Puluh Satu bulan Oktober tahun Dua Ribu Dua Puluh Satu bertempat di GOR Beringin, Kopandakan Satu, menyatakan bahwa telah dilakukan penegasan batas antara Kelurahan Genggulang, Kecamatan Kotamobagu Utara dengan Kelurahan Kotamobagu, Kecamatan Kotamobagu Barat, Kota Kotamobagu, dengan hasil kesepakatan sebagai berikut:

1. Data dasar yang digunakan dalam kegiatan pelacakan batas kelurahan adalah sebagai berikut:
   a. Data batas desa/kelurahan hasil delineasi secara kartometrik tahun 2019 Pusat Pemetaan Batas Wilayah
   b. Data toponimi dan Peta Rupa Bumi Indonesia dari Badan Informasi Geospasial untuk wilayah Kota Kotamobagu
   c. Foto Udara Akuisisi Tahun 2019 Badan Informasi Geospasial
   d. Hasil Pelacakan Batas oleh Kelurahan

2. Deskripsi Segmen Batas :
   Dimulai dari simpul batas antar kelurahan Genggulang Kecamatan Kotamobagu Utara dengan Kelurahan Gogagoman dan Kelurahan Kotamobagu Kecamatan Kotamobagu Barat yang terletak pada TK 71.74.01.1007-04.1004-04.1005-000 ke arah timur laut mengusuri as Sungai Tubig Dayanan hingga bertemu jenkutan yang terletak pada TK 71.74.01.1007-04.1005-001 dilanjutkan ke arah timur laut mengusuri as Sungai Tubig Dayanan hingga bertemu simpul batas antara Kelurahan Biga, Kelurahan Genggulang, Kecamatan Kotamobagu Utara dan Kelurahan Kotamobagu Kecamatan Kotamobagu Barat yang terletak pada TK 71.74.01.1005-01.1007-04.1005-000.

Daftar koordinat Titik Kartometrik (TK) batas kelurahan hasil dari penegasan adalah sebagai berikut:

NO	TITIK KARTOMETRIK	KOORDINAT GEOGRAFIS		KOORDINAT UTM	
		LINTANG	BUJUR	X (M)	Y (M)
1	TK.71.74.01.1007-04.1004-04.1005-000	0° 44' 42,292" LU	124° 18' 40,330" BT	645004,60	82375,92
2	TK.71.74.01.1007-04.1005-001	0° 44' 47,750" LU	124° 18' 44,984" BT	646048,44	82543,28
3	TK.71.74.01.1005-01.1007-04.1005-000	0° 44' 52,879" LU	124° 18' 49,493" BT	646187,48	82700,20

Demikian Berita Acara ini dibuat untuk digunakan sebagaimana mestinya.

Yang bersepakat,

Lurah Tanggulang	Lurah Kotamobagu
17/11-2021	17/11-'21
Birakhdar Maleteng, SE	Felly N. Tandaju, S.Pd

Mengetahui,

Camat Kotamobagu Utara 17-11-2021	Camat Kotamobagu Barat
	17/11-21
Andy Dhanely Mokoginta, S.E	Hendra Mamoppo, S.Sos (Plt Camat)

Tim Penetapan dan Penegasan Batas Desa/Kelurahan

Kota Kotamobagu

17-11-2021

Muh. DJ Edo Mopobela, SH

BERITA ACARA KESEPAKATAN

PENEGASAN BATAS DESA/KELURAHAN

Nomor: 01/Setda-KK/BA/52/X/2021

Pada hari Kamis tanggal Dua Puluh Satu bulan Oktober tahun Dua Ribu Dua Puluh Satu bertempat di GOR Beringin, Kopandakan Satu, menyatakan bahwa telah dilaktikan penegasan batas antara Kelurahan Genggulang dengan Desa Pontodon, Kecamatan Kotamobagu Utara, Kota Kotamobagu, dengan hasil kesepakatan sebagai berikut:

1. Data dasar yang digunakan dalam kegiatan pelacakan batas desa/kelurahan adalah sebagai berikut:
   a. Data batas desa/kelurahan hasil delineasi secara kartometrik tahun 2019 Pusat Pemetaan Batas Wilayah
   b. Data toponimi dan Peta Rupa Bumi Indonesia dari Badan Informasi Geospasial untuk wilayah Kota Kotamobagu
   c. Foto Udara Akuisisi Tahun 2019 Badan Informasi Geospasial
   d. Hasil Pelacakan Batas oleh Desa/Kelurahan

2. Deskripsi Segmen Batas :
   Dimulai dari simpul batas antara Kelurahan Upai, Kelurahan Genggulang dan Desa Pontodon Kecamatan Kotamobagu Utara yang terletak pada TK 71.74.01.1006-01.1007-01.2003-000 ke arah barat laut menyusuri permukiman RT 01 hingga bertemu perkebunan kelapa yang terletak pada TK 71.74.01.1007-01.2003-001 dilanjutkan ke arah utara menyusuri perkebunan kelapa hingga bertemu kuburan umum yang terletak pada TK 71.74.01.1007-01.2003-002 dilanjutkan ke arah barat laut menyusuri perkebunan hingga bertemu simpul batas antara Kelurahan Genggulang, Desa Bilalang Dua dan Desa Pontodon Kecamatan Kotamobagu Utara yang terletak pada TK 71.74.01.1007-01.2002-01.2003-000.

Daftar koordinat Titik Kartometrik (TK) batas desa/kelurahan hasil dari penegasan adalah sebagai berikut:

NO	TITIK KARTOMETRIK	KOORDINAT GEOGRAFIS		KOORDINAT UTM	
		LINTANG	BUJUR	X (M)	Y (M)
1	TK 71.74.01.1006-01.1007-01.2003-000	0° 45' 29,048" LU	124° 19' 0,148" BT	646702,34	83814,78
2	TK 71.74.01.1007-01.2003-001	0° 45' 29,884" LU	124° 19' 5,949" BT	646634,34	83837,44
3	TK 71.74.01.1007-01.2003-002	0° 45' 30,576" LU	124° 19' 1,491" BT	646558,34	83858,65
4	TK 71.74.01.1007-01.2002-01.2003-000	0° 45' 34,503" LU	124° 18' 57,531" BT	646435,69	83981,98

Demikian Berita Acara ini dibuat untuk digunakan sebagaimana mestinya.

Yang bersepakat,

Kepala Desa Pontodon	Lurah Genggulang
17-11-2021	17/11-2021
Ariono Potabuga, S.Pd, M.E	Binatiningsih Maleteng, SE

Mengetahui,

Camat Kotamobagu Utara	Tim Penetapan dan Penegasan Batas Desa/Kelurahan Kota Kotamobagu
17-11-2021	17-11-2021
Andy Dhandy Mokoginta, S.E	Muh. DJ. Edy Mopobela, SH

BERITA ACARA KESEPAKATAN

PENEGASAN BATAS DESA/KELURAHAN

Nomor: 01/Setda-KK/BA/53/X/2021

Pada hari Kamis tanggal Dua Puluh Satu bulan Oktober tahun Dua Ribu Dua Puluh Satu bertempat di GOR Beringin, Kopandakan Satu, menyatakan bahwa telah dilakukan penegasan batas antara Kelurahan Genggulang, Kecamatan Kotamobagu Utara dengan Kelurahan Gogagoman, Kecamatan Kotamobagu Barat, Kota Kotamobagu, dengan hasil kesepakatan sebagai berikut:

1. Data dasar yang digunakan dalam kegiatan pelacakan batas kelurahan adalah sebagai berikut:
   a. Data batas desa/kelurahan hasil delineasi secara kartometrik tahun 2019 Pusat Pemetaan Batas Wilayah
   b. Data toponimi dan Peta Rupa Bumi Indonesia dari Badan Informasi Geospasial untuk wilayah Kota Kotamobagu
   c. Foto Udara Akuisisi Tahun 2019 Badan Informasi Geospasial
   d. Hasil Pelacakan Batas oleh Kelurahan

2. Deskripsi Segmen Batas :
   Dimulai dari simpul batas antara Kelurahan Genggulang, Desa Bilalang Satu Kecamatan Kotamobagu Utara dan Kelurahan Gogagoman Kecamatan Kotamobagu Barat yang terletak pada TK 71.74.01.1007-01.2001-04.1004-000 ke arah tenggara melewati perkebunan hingga bertemu as Jalan Piere Tendean yang terletak pada TK 71.74.01.1007-04.1004-001 dilanjutkan ke arah tenggara mengisuri as Jalan Piere Tendean hingga bertemu MTSN Kotamobagu yang terletak pada TK 71.74.01.1007-04.1004-002 dilanjutkan ke arah tenggara melewati pemukiman hingga bertemu Perkampungan Air Panas yang terletak pada TK 71.74.01.1007-04.1004-003 dilanjutkan ke arah barat daya melewati pemukiman hingga bertemu belakang SMA Negeri 4 Kotamobagu yang terletak pada TK 71.74.01.1007-04.1004-004 dilanjutkan ke arah tenggara melewati sawah dan perkebunan hingga bertemu simpul batas antara Kelurahan Genggulang Kecamatan Kotamobagu Utara dengan Kelurahan Gogagoman dan Kelurahan Kotamobagu Kecamatan Kotamobagu Barat yang terletak pada TK 71.74.01.1007-04.1004-04.1005-000.

Daftar koordinat Titik Kartometrik (TK) batas kelurahan hasil dari penegasan adalah sebagai berikut:

NO	TITIK KARTOMETRIK	KOORDINAT GEOGRAFIS		KOORDINAT UTM	
		LINTANG	BUJUR	X (M)	Y (M)
1	TK 71.74.01.1007-01.2001-04.1004-000	0° 45' 4,545" LU	124° 18' 26,204" BT	645467,60	83058,60
2	TK 71.74.01.1007-04.1004-001	0° 45' 0,961" LU	124° 18' 33,493" BT	645693,08	82948,90
3	TK 71.74.01.1007-04.1004-002	0° 44' 59,896" LU	124° 18' 33,885" BT	645705,18	82915,27
4	TK 71.74.01.1007-04.1004-003	0° 44' 55,440" LU	124° 18' 36,828" BT	645796,22	82779,36
5	TK 71.74.01.1007-04.1004-004	0° 44' 50,887" LU	124° 18' 33,210" BT	645684,41	82639,50
6	TK 71.74.01.1007-04.1004-04.1005-000	0° 44' 42,292" LU	124° 18' 40,330" BT	645904,60	82375,62

Demikian Berita Acara ini dibuat untuk digunakan sebagaimana mestinya.

Yang bersepakat,

Lurah Genggulang

17/11-2021

Birakhmat Maleteng, SE

Lurah Gogagoman

17/11-21

Hendra Manopo, Sp

Mengetahui,

Camat Kotamobagu Utara

17-11-2021

Andy Dhandy Mokoginta, S.E

Camat Kotamobagu Barat

17/11-21

Hendra Manopo, Sp (PLT Camat)

Tim Penetapan dan Penegasan Batas Desa/Kelurahan

Kota Kotamobagu

17-11-2021

Muh. DJ Edo Mopobela, SH

BERITA ACARA KESEPAKATAN

PENEGASAN BATAS DESA/KELURAHAN

Nomor: 01/Setda-KK/BA/54/X/2021

Pada hari Kamis tanggal Dua Puluh Satu bulan Oktober tahun Dua Ribu Dua Puluh Satu bertempat di GOR Beringin Kopandakan Satu, menyatakan bahwa telah dilakukan penegasan batas antara Kelurahan Genggulang dengan Desa Bilalang Satu, Kecamatan Kotamobagu Utara, Kota Kotamobagu, dengan hasil kesepakatan sebagai berikut:

1. Data dasar yang digunakan dalam kegiatan pelacakan batas desa/kelurahan adalah sebagai berikut:
   a. Data batas desa/kelurahan hasil delineasi secara kartometrik tahun 2019 Pusat Pemetaan Batas Wilayah
   b. Data toponimi dan Peta Rupa Bumi Indonesia dari Badan Informasi Geospasial untuk wilayah Kota Kotamobagu
   c. Foto Udara Akuisisi Tahun 2019 Badan Informasi Geospasial
   d. Hasil Pelacakan Batas oleh Desa/Kelurahan

2. Deskripsi Segmen Batas :
   Dimulai dari simpul batas antara Kelurahan Genggulan, Desa Bilalang Satu dan Desa Bilalang Dua, Kecamatan Kotamobagu Utara yang terletak pada TK 71.74.01.1007-01.2001-01.2002-000 ke arah barat daya menyusuri as sungai Katulidan hingga bertemu jembatan yang terletak pada TK 71.74.01.1007-01.2001-001 dilanjutkan ke arah barat daya menyusuri as sungai Katulidan hingga bertemu simpul batas antara Kelurahan Genggulan dan Desa Bilalang Satu Kecamatan Kotamobagu Utara dengan Kelurahan Gogagoman Kecamatan Kotamobagu Barat yang terletak pada TK 71.74.01.1007-01.2001-04.1004-000.

Daftar koordinat Titik Kartometrik (TK) batas desa/kelurahan hasil dari penegasan adalah sebagai berikut:

NO	TITIK KARTOMETRIK	KOORDINAT GEOGRAFIS		KOORDINAT UTM	
		LINTANG	BUJUR	X (M)	Y (M)
1	TK 71.74.01.1007-01.2001-01.2002-000	0° 45' 32,435" LU	124° 18' 59,017" BT	646358,19	83915,70
2	TK 71.74.01.1007-01.2001-001	0° 45' 27,688" LU	124° 18' 50,360" BT	646214,26	83769,87
3	TK 71.74.01.1007-01.2001-04.1004-000	0° 45' 4,545" LU	124° 18' 26,204" BT	645467,60	83058,90

Demikian Berita Acara ini dibuat untuk digunakan sebagaimana mestinya.

Yang bersepakat,

Kepala Desa Bilalang Satu	Lurah Genggulang
17/11-21	17/11-2021
Hj. Badatun Mokoginta, A.Mp	Birakhmat Maleteng, SE

Mengetahui,

Camat Kotamobagu Utara	Tim Penetapan dan Penegasan Batas Desa/Kelurahan Kota Kotamobagu
17-11-2021	17-11-2021
Andy Dhandy Mokoginta, S.E	Muh. DJ Edo Mopobela, SH

BERITA ACARA KESEPAKATAN

PENEGASAN BATAS DESA/KELURAHAN

Nomor: 01/Setda-KK/BA/55/X/2021

Pada hari Jumat tanggal Satu bulan Oktober tahun Dua Ribu Dua Puluh Satu bertempat di GOR Beringin, Kopandakan Satu, menyatakan bahwa telah dilakukan penegasan batas antara Kelurahan Genggulang dengan Desa Bilalang Dua, Kecamatan Kotamobagu Utara, Kota Kotamobagu, dengan hasil kesepakatan sebagai berikut:

1. Data dasar yang digunakan dalam kegiatan pelacakan batas desa/kelurahan adalah sebagai berikut:
   a. Data batas desa/kelurahan hasil delineasi secara kartometrik tahun 2019 Pusat Pemetaan Batas Wilayah
   b. Data toponimi dan Peta Rupa Bumi Indonesia dari Badan Informasi Geospasial untuk wilayah Kota Kotamobagu
   c. Foto Udara Akuisisi Tahun 2019 Badan Informasi Geospasial
   d. Hasil Pelacakan Batas oleh Desa/Kelurahan

2. Deskripsi Segmen Batas :
   Dimulai dari simpul batas antara Kelurahan Genggulang, Desa Bilalang Dua dan Desa Pontodon Kecamatan Kotamobagu Utara yang terletak pada TK 71.74.01.1007-01.2002-01.2003-000 ke arah barat daya memotong perkebunan hingga bertemu simpul batas antara Kelurahan Genggulan, Desa Bilalang Satu dan Desa Bilalang Dua Kecamatan Kotamobagu Utara yang terletak pada TK 71.74.01.1007-01.2001-01.2002-000.

Daftar koordinat Titik Kartometrik (TK) batas desa/kelurahan hasil dari penegasan adalah sebagai berikut:

NO	TITIK KARTOMETRIK	KOORDINAT GEOGRAFIS		KOORDINAT UTM	
		LINTANG	BUJUR	X (M)	Y (M)
1	TK 71.74.01.1007-01.2002-01.2003-000	0° 45' 34.593" LU	124° 18' 57.531" BT	8398,98	83981.98
2	TK 71.74.01.1007-01.2001-01.2002-000	0° 45' 32.435" LU	124° 18' 55.017" BT	646856.19	8391.70

Demikian Berita Acara ini dibuat untuk digunakan sebagaimana mestinya.

Yang bersepakat,

Lurah Genggulang

17/11-2021

Birakhmat Maleteng, SE

Kepala Desa Bilalang Dua

17/11-21

Rismawati Goni

Mengetahui,

Camat Kotamobagu Utara 17-11-2021

Andy Dhandy Mokoginta, S.E

Tim Penetapan dan Penegasan Batas Desa/Kelurahan Kota Kotamobagu

17-11-2021

Muh. Dj Edo Mopobela, SH

BERITA ACARA KESEPAKATAN

PENEGASAN BATAS DESA/KELURAHAN

Nomor: 01/Setda-KK/BA/56/X/2021

Pada hari Kamis tanggal Dua Puluh Satu bulan Oktober tahun Dua Ribu Dua Puluh Satu bertempat di GOR Beringin, Kopandakan Satu, menyatakan bahwa telah dilakukan penegasan batas antara Desa Bilalang Satu, Kecamatan Kotamobagu Utara dengan Kelurahan Gogagoman, Kecamatan Kotamobagu Barat, Kota Kotamobagu, dengan hasil kesepakatan sebagai berikut:

1. Data dasar yang digunakan dalam kegiatan pelacakan batas desa/kelurahan adalah sebagai berikut:
   a. Data batas desa/kelurahan hasil delineasi secara kartometrik tahun 2019 Pusat Pemetaan Batas Wilayah
   b. Data toponimi dan Peta Rupa Bumi Indonesia dari Badan Informasi Geospasial untuk wilayah Kota Kotamobagu
   c. Foto Udara Akuisisi Tahun 2019 Badan Informasi Geospasial
   d. Hasil Pelacakan Batas oleh Desa/Kelurahan

2. Deskripsi Segmen Batas :
   Dimulai dari simpul batas antara Kelurahan Genggulung, Desa Bilalang Satu Kecamatan Kotamobagu Utara dan Kelurahan Gogagoman Kecamatan Kotamobagu Barat yang terletak pada TK 71.74.01.1007-01.2001-04.1004-000 ke arah barat laut meleweti perkelnnan hingga bertemu as Jalan Suprapto yang terletak pada TK 71.74.01.2001-04.1004-001 dilanjutkan ke arah barat laut menyusuri as Jalan Suprapto hingga bertemu simpul batas antara Kabupaten Bolaang Mongondow dengan Desa Bilalang Satu Kecamatan Kotamobagu Utara dan Kelurahan Gogagoman Kecamatan Kotamobagu Barat yang terletak pada TK 71.01-71.74.01.2001-04.1004-000.

Daftar koordinat Titik Kartometrik (TK) batas desa/kelurahan hasil dari penegasan adalah sebagai berikut:

NO	TITIK KARTOMETRIK	KOORDINAT GEOGRAFIS		KOORDINAT UTM	
		LINTANG	BUJUR	X (M)	Y (M)
1	TK.71.74.01.1007-01.2001-04.1004-000	0° 45' 4,345" LU	124° 18' 26,204" BT	645467,69	83058,90
2	TK.71.74.01.2001-04.1004-001	0° 45' 6,877" LU	124° 18' 23,799" BT	645393,31	83130,47
3	TK.71.01-71.74.01.2001-04.1004-000	0° 45' 8,740" LU	124° 18' 21,630" BT	645326,67	83187,68

Demikian Berita Acara ini dibuat untuk digunakan sebagaimana mestinya.

Yang bersepakat,

Lurah Bilalang Satu

17/11-21

[illegible]. Mokoginta, A.Mp

Lurah Gogagoman

17/11-21

Hendra Manoppo, Sp

Mengetahui,

Camat Kotamobagu Utara 17-11-2021

Andy Dirandy Mokoginta, S.E

Camat Kotamobagu Barat

17/11-21

Hendra Manoppo, Sp (PLT Camat)

Tim Penetapan dan Penegasan Batas Desa/Kelurahan

Kota Kotamobagu

17-11-2021

Muh. DJ Edo Mopobela, SH

BERITA ACARA KESEPAKATAN

PENEGASAN BATAS DESA/KELURAHAN

Nomor: 01/Setda-KK/BA/57/X/2021

Pada hari Kamis tanggal Dua Puluh Satu bulan Oktober tahun Dua Ribu Dua Puluh Satu bertempat di GOR Beringin, Kopandakan Satu, menyatakan bahwa telah dilakukan penegasan batas antara Desa Bilalang Satu dengan Desa Bilalang Dua, Kecamatan Kotamobagu Utara, Kota Kotamobagu, dengan hasil kesepakatan sebagai berikut:

1. Data dasar yang digunakan dalam kegiatan pelacakan batas desa adalah sebagai berikut:
   a. Data batas desa/kelurahan hasil delineasi secara kartometrik tahun 2019 Pusat Pemetaan Batas Wilayah
   b. Data toponimi dan Peta Rupa Bumi Indonesia dari Badan Informasi Geospasial untuk wilayah Kota Kotamobagu
   c. Foto Udara Akuisisi Tahun 2019 Badan Informasi Geospasial
   d. Hasil Pelacakan Batas oleh Desa

2. Deskripsi Segmen Batas :
   Dimulai dari simpul batas antara Kelurahan Genggulan, Desa Bilalang Satu dan Desa Bilalang Dua, Kecamatan Kotamobagu Utara yang terletak pada TK 71.74.01.1007-01.2001-01.2002-000 ke arah utara melewati perkebunan hingga bertemu as Jalan Melati yang terletak pada TK 71.74.01.2001-01.2002-001 dilanjutkan ke arah utara melewati perkebunan hingga bertemu as Jalan Amok Raya yang terletak pada TK 71.74.01.2001-01.2002-002 dilanjutkan ke arah utara melewati as Jalan Amok Raya hingga bertemu pemukiman yang terletak pada TK 71.74.01.2001-01.2002-003 dilanjutkan ke arah utara melewati pemukiman hingga bertemu as Jalan Kampung Tengah yang terletak pada TK 71.74.01.2001-01.2002-004 dilanjutkan ke arah barat laut melewati pemukiman hingga bertemu simpul batas antara Kabupaten Bolaang Mongondow, Desa Bilalang Satu dan Desa Bilalang Dua, Kecamatan Kotamobagu Utara yang terletak pada TK 71.01-71.74.01.2001-01.2002-000.

Daftar koordinat Titik Kartometrik (TK) batas desa hasil dari penegasan adalah sebagai berikut:

NO	TITIK KARTOMETRIK	KOORDINAT GEOGRAFIS		KOORDINAT UTM	
		LINTANG	BUJUR	X (M)	Y (M)
1	TK.71.74.01.1007.01.2001-01.2002-000	0° 45' 32,435" LU	124° 18' 55,017" BT	646388,19	83915,70
2	TK.71.74.01.2001.01.2002-001	0° 45' 35,375" LU	124° 18' 54,512" BT	646342,55	84005,99
3	TK.71.74.01.2001-01.2002-002	0° 45' 41,444" LU	124° 18' 53,174" BT	646301,12	84192,34
4	TK.71.74.01.2001-01.2002-003	0° 45' 41,774" LU	124° 18' 53,089" BT	646298,51	84202,48
5	TK.71.74.01.2001-01.2002-004	0° 45' 49,550" LU	124° 18' 50,521" BT	646219,03	84441,25
6	TK.71.01.71.74.01.2001-01.2002-000	0° 46' 52,318" LU	124° 18' 49,017" BT	646172,51	84626,25

Demikian Berita Acara ini dibuat untuk digunakan sebagaimana mestinya.

Yang bersepakat,

Kepala Desa Bilalang Satu	Kepala Desa Bilalang Dua
17/11-21	17/11-21
Hj. [illegible] Mokoginta, A.Mp	Rismawati Goni

Mengetahui,

Camat Kotamobagu Utara 17-11-2021	Tim Penetapan dan Penegasan Batas Desa/Kelurahan Kota Kotamobagu
Andy Dhandy Mokoginta, S.E	Muh. DJ Edo Mopobela, SH

BERITA ACARA KESEPAKATAN

PENEGASAN BATAS DESA/KELURAHAN

Nomor: 01/Setda-KK/BA/58/X/2021

Pada hari Kamis tanggal Dua Puluh Satu bulan Oktober tahun Dua Ribu Dua Puluh Satu bertempat di GOR Beringin, Kopandakan Satu, menyatakan bahwa telah dilakukan penegasan batas antara Desa Bilalang Dua dengan Desa Pontodon, Kecamatan Kotamobagu Utara, Kota Kotamobagu, dengan hasil kesepakatan sebagai berikut:

1. Data dasar yang digunakan dalam kegiatan pelacakan batas desa adalah sebagai berikut:
   a. Data batas desa/kelurahan hasil delineasi secara kartometrik tahun 2019 Pusat Pemetaan Batas Wilayah
   b. Data toponimi dan Peta Rupa Bumi Indonesia dari Badan Informasi Geospasial untuk wilayah Kota Kotamobagu
   c. Foto Udara Akuisisi Tahun 2019 Badan Informasi Geospasial
   d. Hasil Pelacakan Batas oleh Desa

2. Deskripsi Segmen Batas :
   Dimulai dari simpul batas antara Kelurahan Genggulang, Desa Bilalang Dua dan Desa Pontodon Kecamatan Kotamobagu Utara yang terletak pada TK 71.74.01.1007-01.2002-01.2003-000 ke arah timur laut memotong perkebunan hingga bertemu as Jalan Jendral A.P Mokoginta yang terletak pada TK 71.74.01.2002-01.2003-001 dilanjutkan ke arah timur menyusuri as Sungai Pontodon hingga bertemu sawah yang terletak pada TK 71.74.01.2002-01.2003-002 dilanjutkan ke arah timur laut menyusuri as Sungai Pontodon hingga bertemu perkelnnan yang terletak pada TK 71.74.01.2002-01.2003-003 dilanjutkan ke arah utara menyusuri perkebunan hingga bertemu simpul batas antara Desa Bilalang Dua, Desa Pontodon dan Desa Pontodon Timur Kecamatan Kotamobagu Utara yang terletak pada TK 71.74.01.2002-01.2003-01.2008-000.

Daftar koordinat Titik Kartometrik (TK) batas desa hasil dari penegasan adalah sebagai berikut:

NO	TITIK KARTOMETRIK	KOORDINAT GEOGRAFIS		KOORDINAT UTM	
		LINTANG	BUJUR	X (M)	Y (M)
1	TK 71.74.01.1007-01.2002-01.2003-000	0° 45' 34,593" LU	124° 18' 57,831" BT	646435,89	83991,98
2	TK 71.74.01.2002-01.2003-001	0° 45' 58,422" LU	124° 19' 1,685" BT	646570,45	84099,92
3	TK 71.74.01.2002-01.2003-002	0° 45' 38,650" LU	124° 19' 2,319" BT	646583,88	84106,62
4	TK 71.74.01.2002-01.2003-003	0° 45' 54,904" LU	124° 19' 17,938" BT	647066,80	84596,44
5	TK 71.74.01.2002-01.2003-01.2008-000	0° 45' 50,428" LU	124° 19' 19,506" BT	647113,12	84652,77

Demikian Berita Acara ini dibuat untuk digunakan sebagaimana mestinya.

Yang bersepakat,

Kepala Desa Bilalang Dua	Kepala Desa Pontodon
17/11-21	17-11-2021
Rismawati Goni	Ariono Potabuga, S.Pd, M.E

Mengetahui,

Camat Kotamobagu Utara	Tim Penerapan dan Penegasan Batas Desa/Kelurahan Kota Kotamobagu
17-11-2021	17-11-2021
Andy Dhandy Mokoginta, S.E	Muh. DJ Bao Mopobela, SH

BERITA ACARA KESEPAKATAN

PENEGASAN BATAS DESA/KELURAHAN

Nomor: 01/Setda-KK/BA/59/X/2021

Pada hari Jumat tanggal Dua Puluh Dua bulan Oktober tahun Dua Ribu Dua Puluh Satu bertempat di GOR Beringin, Kopandakan Satu, menyatakan bahwa telah dilakukan penegasan batas antara Desa Bilalang Dua dengan Desa Pontodon Timur, Kecamatan Kotamobagu Utara, Kota Kotamobagu, dengan hasil kesepakatan sebagai berikut:

1. Data dasar yang digunakan dalam kegiatan pelacakan batas desa adalah sebagai berikut:
   a. Data batas desa/kelurahan hasil delineasi secara kartometrik tahun 2019 Pusat Pemetaan Batas Wilayah
   b. Data toponimi dan Peta Rupa Bumi Indonesia dari Badan Informasi Geospasial untuk wilayah Kota Kotamobagu
   c. Foto Udara Akuisisi Tahun 2019 Badan Informasi Geospasial
   d. Hasil Pelacakan Batas oleh Desa

2. Deskripsi Segmen Batas :
   Dimulai dari simpul batas antara Desa Bilalang Dua, Desa Pontodon dan Desa Pontodon Timur, Kecamatan Kotamobagu Utara yang terletak pada TK 71.74.01.2002-01.2003-01.2008-000 ke arah timur laut mengikuti saluran air hingga bertemu perkebunan kelapa yang terletak pada TK 71.74.01.2002-01.2008-001 dilanjutkan ke arah timur laut melewati perkebunan kelapa hingga bertemu simpul batas antara Kabupaten Bolaang Mongondow dengan Desa Bilalang Dua dan Desa Pontodon Timur, Kecamatan Kotamobagu Utara yang terletak pada TK 71.01-71.74.01.2002-01.2008-000.

Daftar koordinat Titik Kartometrik (TK) batas desa hasil dari penegasan adalah sebagai berikut:

NO	TITIK KARTOMETRIK	KOORDINAT GEOGRAFIS		KOORDINAT UTM	
		LINTANG	BUJUR	X (M)	Y (M)
1	TK 71.74.01.2002-01.2003-01.2008-000	0° 45' 56,426" LU	124° 19' 19,508" BT	84652,77	84652,77
2	TK 71.74.01.2002-01.2008-001	0° 46' 13,334" LU	124° 19' 24,427" BT	85172,03	85172,03
3	TK 71.01-71.74.01.2002-01.2008-000	0° 46' 21,786" LU	124° 19' 28,449" BT	647391,20	85431,64

Demikian Berita Acara ini dibuat untuk digunakan sebagaimana mestinya.

Yang bersepakat,

Kepala Desa Bilalang Dua	Kepala Desa Pontodon Timur 17-11-2021
17/11-21	
Rismawati Doni	Rulia Dondo

Mengetahui,

Camat Kotamobagu Utara 17-11-2021	Tim Penegasan dan Penegasan Batas Desa/Kelurahan Kota Kotamobagu 17-11-2021
Andy Dhuanda Mokoginta, S.E	Muh. Rizaldo Mopobela, SH

BERITA ACARA KESEPAKATAN

PENEGASAN BATAS DESA/KELURAHAN

Nomor: 01/Setda-KK/BA/60/X/2021

Pada hari Jumat tanggal Dua Puluh Dua bulan Oktober tahun Dua Ribu Dua Puluh Satu bertempat di GOR Beringin, Kopandakan Satu, menyatakan bahwa telah dilakukan penegasan batas antara Kelurahan Biga dengan Kelurahan Upai, Kecamatan Kotamobagu Utara, Kota Kotamobagu, dengan hasil kesepakatan sebagai berikut:

1. Data dasar yang digunakan dalam kegiatan pelacakan batas kelurahan adalah sebagai berikut:
   a. Data batas desa/kelurahan hasil delineasi secara kartometrik tahun 2019 Pusat Pemetaan Batas Wilayah
   b. Data toponimi dan Peta Rupa Bumi Indonesia dari Badan Informasi Geospasial untuk wilayah Kota Kotamobagu
   c. Foto Udara Akuisisi Tahun 2019 Badan Informasi Geospasial
   d. Hasil Pelacakan Batas oleh Kelurahan

2. Deskripsi Segmen Batas :
   Dimulai dari simpul batas antara Kelurahan Biga, Kelurahan Upai dan Kelurahan Genggulang Kecamatan Kotamobagu Utara yang terletak pada TK 71.74.01.1005-01.1006-01.1007-000 ke arah timur melewati perkebunan hingga bertemu as Jalan A.P. Mokoginta yang terletak pada TK 71.74.01.1005-01.1006-001 dilanjutkan ke arah tenggara mengikuti as Jalan A.P. Mokoginta hingga bertemu persimpangan Jalan A.P. Mokoginta dan Jalan Diponegoro yang terletak pada TK 71.74.01.1005-01.1006-002 dilanjutkan ke arah timur mengikuti as Jalan Kelurahan Biga hingga bertemu pertigaan Jalan Kelurahan Biga yang terletak pada TK 71.74.01.1005-01.1006-003 dilanjutkan ke arah timur laut menyusuri as Jalan Permukiman hingga bertemu permukiman yang terletak pada TK 71.74.01.1005-01.1006-004 dilanjutkan ke arah timur melewati pemukiman hingga bertemu sawah yang terletak pada TK 71.74.01.1005-01.1006-005 dilanjutkan ke arah timur melewati sawah hingga bertemu perkebunan yang terletak pada TK 71.74.01.1005-01.1006-006 dilanjutkan ke arah tenggara melewati perkebunan hingga bertemu simpul batas antara Kelurahan Biga, Kelurahan Upai, Kecamatan Kotamobagu Utara dan Desa Moyag Tampoan Kecamatan Kotamobagu Timur yang terletak pada TK 71.74.01.1005-01.1006-02.2009-000.

Daftar koordinat Titik Kartometrik (TK) batas kelurahan hasil dari penegasan adalah sebagai berikut.

NO	TITIK KARTOMETRIK	KOORDINAT GEOGRAFIS		KOORDINAT UTM	
		LINTANG	BUJUR	X (M)	Y (M)
1	TK.71.74.01.1005-01.1006-01.1007-000	0° 45' 13,648" LU	124° 19' 7,352" BT	646739,71	83338,82
2	TK.71.74.01.1005-01.1006-001	0° 45' 15,102" LU	124° 19' 14,846" BT	646971,36	83383,57
3	TK.71.74.01.1005-01.1006-002	0° 45' 12,421" LU	124° 19' 16,172" BT	647012,39	83301,55
4	TK.71.74.01.1005-01.1006-003	0° 45' 11,307" LU	124° 19' 19,589" BT	647118,05	83267,05
5	TK.71.74.01.1005-01.1006-004	0° 45' 13,296" LU	124° 19' 20,528" BT	647147,06	83328,15
6	TK.71.74.01.1005-01.1006-005	0° 45' 13,587" LU	124° 19' 22,570" BT	647210,19	83337,10
7	TK.71.74.01.1005-01.1006-006	0° 45' 13,056" LU	124° 19' 32,482" BT	647516,63	83320,88
8	TK.71.74.01.1005-01.1006-02.2009-000	0° 45' 5,006" LU	124° 19' 31,471" BT	648103,76	83073,84

Demikian Berita Acara ini dibuat untuk digunakan sebagaimana mestinya.

Yang bersepakat,

Lurah Biga 17/11/2021

Ronald Mokoginta, S.IP

Lurah Upai 17-11-2021

Mudjono Mokoginta, SH

Mengetahui,

Camat Kotamobagu Utara 17-11-2021

Andy Dhandy Mokoginta, S.E

Tim Penetapan dan Penegasan Batas Desa/Kelurahan Kota Kotamobagu 17-11-2021

Muh. DJ Edo Mopobela, SH

BERITA ACARA KESEPAKATAN

PENEGASAN BATAS DESA/KELURAHAN

Nomor: 01/Setda-KK/BA/61/X/2021

Pada hari Rabu tanggal Dua Puluh bulan Oktober tahun Dua Ribu Dua Puluh Satu bertempat di GOR Beringin Kopandakan Satu, menyatakan bahwa telah dilakukan penegasan batas antara Kelurahan Biga, Kecamatan Kotamobagu Utara dengan Kelurahan Kotobangun, Kecamatan Kotamobagu Timur, Kota Kotamobagu, dengan hasil kesepakatan sebagai berikut:

1. Data dasar yang digunakan dalam kegiatan pelacakan batas kelurahan adalah sebagai berikut:
   a. Data batas desa/kelurahan hasil delineasi secara kartometrik tahun 2019 Pusat Pemetaan Batas Wilayah
   b. Data toponimi dan Peta Rupa Bumi Indonesia dari Badan Informasi Geospasial untuk wilayah Kota Kotamobagu
   c. Foto Udara Akuisisi Tahun 2019 Badan Informasi Geospasial
   d. Hasil Pelacakan Batas oleh Kelurahan

2. Deskripsi Segmen Batas :
   Dimulai dari simpul batas antara Kelurahan Biga Kecamatan Kotamobagu Utara dengan Kelurahan Kotobangun Kecamatan Kotamobagu Timur dan Kelurahan Kotomobagu Kecamatan Kotamobagu Barat yang terletak pada TK 71.74.01.1005-02.1003-04.1005-000 ke arah barat melewati kebun hingga bertemu pemukiman yang terletak pada TK 71.74.01.1005-02.1003-001 dilanjutkan ke arah barat daya melewati pemukiman hingga bertemu simpul batas antara Kelurahan Biga Kecamatan Kotamobagu Utara dengan Kelurahan Kotobangun dan Desa Moyag Tampoan Kecamatan Kotamobagu Timur yang terletak pada TK 71.74.01.1005-02.1003.02.2009-000.

Daftar koordinat Titik Kartometrik (Tk) batas kelurahan hasil dari penegasan adalah sebagai berikut:

NO	TITIK KARTOMETRIK	KOORDINAT GEOGRAFIS		KOORDINAT UTM	
		LINTANG	BUJUR	X (M)	Y (M)
1	TK.71.74.01.1005-02.1003-04.1005-000	0° 44' 44,660" LU	124° 19' 17,193" BT	647041,42	82448,58
2	TK.71.74.01.1005-02.1003-001	0° 44' 50,456" LU	124° 19' 20,639" BT	647150,70	82626,71
3	TK.71.74.01.1005-02.1003.02.2009-000	0° 44' 54,599" LU	124° 19' 44,371" BT	647884,35	82754,18

Demikian Berita Acara ini dibuat untuk digunakan sebagaimana mestinya.

Yang bersepakat.

Lurah Kotobangun

17 NOV 2021

Kori M. Mapoppo, SE

Lurah Biga

17-11-2021

Ronald Mokoginta, S.IP

Mengetahui.

Camat Kotamobagu Timur

17/11-2021

Drs. Hi. Usmar Mamonto

Camat Kotamobagu Utara 17-11-2021

Andy Dhandy Mokoginta, SE

Tim Penetapan dan Penegasan Batas Desa/Kelurahan
Kota Kotamobagu
17-11-2021

Muh. Dj Edo Mopobela, SH

BERITA ACARA KESEPAKATAN

PENEGASAN BATAS DESA/KELURAHAN

Nomor: 01/Setda-KK/BA/62/X/2021

Pada hari Rabu tanggal Dua Puluh bulan Oktober tahun Dua Ribu Dua Puluh Satu bertempat di GOR Beringin Kopandakan Satu, menyatakan bahwa telah dilakukan penegasan batas antara Kelurahan Biga, Kecamatan Kotamobagu Utara dengan Desa Moyag Tampoan, Kecamatan Kotamobagu Timur, Kota Kotamobagu, dengan hasil kesepakatan sebagai berikut:

1. Data dasar yang digunakan dalam kegiatan pelacakan batas desa/kelurahan adalah sebagai berikut:
   a. Data batas desa/kelurahan hasil delineasi secara kartometrik tahun 2019 Pusat Pemetaan Batas Wilayah
   b. Data toponimi dan Peta Rupa Bumi Indonesia dari Badan Informasi Geospasial untuk wilayah Kota Kotamobagu
   c. Foto Udara Akuisisi Tahun 2019 Badan Informasi Geospasial
   d. Hasil Pelacakan Batas oleh Desa/Kelurahan

2. Deskripsi Segmen Batas :
   Dimulai dari simpul batas antara Kelurahan Biga Kecamatan Kotamobagu Utara dengan Kelurahan Kotabangun dan Desa Moyag Tampoan Kecamatan Kotamobagu Timur yang terletak pada TK 71.74.01.1005-02.1003.02.2009-000 ke arah timur laut mengikuti as Sungai Tapa Kotabangon hingga bertemu simpul batas antara Kelurahan Biga, Kelurahan Upai Kecamatan Kotamobagu Utara dan Desa Moyag Tampoan Kecamatan Kotamobagu Timur yang terletak pada TK 71.74.01.1005-01.1006.02.2009-000.

Daftar koordinat Titik Kartometrik (Tk) batas desa/kelurahan hasil dari penegasan adalah sebagai berikut:

NO	TITIK KARTOMETRIK	KOORDINAT GEOGRAFIS		KOORDINAT UTM	
		LINTANG	BUJUR	X (M)	Y (M)
1	TK 71.74.01.1005-02.1003.02.2009-000	0° 44' 54,599" LU	124° 19' 44,371" BT	647884,35	82754,15
2	TK 71.74.01.1005-01.1006.02.2009-000	0° 45' 5,006" LU	124° 19' 51,471" BT	648103,76	83073,84

Demikian Berita Acara ini dibuat untuk digunakan sebagaimana mestinya.

Yang bersepakat,

Kepala Desa Movag Tampoan	Lurah Digal
H. Halidun Tunggil, S.Pd	Rolandi Mokoginta, S.IP
17/11 - 2021	17/11-2021

Mengetahui,

Camat Kotamobagu Timur	Camat Kotamobagu Utara 17-11-2021
17/11-2021	
Drs. Hj. Usmar Mamonto	Andy Dhandy Mokoginta, SE

Tim Penetapan dan Penegasan Batas Desa/Kelurahan
Kota Kotamobagu
17-11-2021

Muh. Dj Edo Mopobela, SH

BERITA ACARA KESEPAKATAN

PENEGASAN BATAS DESA/KELURAHAN

Nomor: 01/Setda-KK/BA/63/X/2021

Pada hari Jumat tanggal Dua Puluh Dua bulan Oktober tahun Dua Ribu Dua Puluh Satu bertempat di GOR Beringin, Kopandakan Satu, menyatakan bahwa telah dilakukan penegasan batas antara Kelurahan Biga, Kecamatan Kotamobagu Utara dengan Kelurahan Kotamobagu, Kecamatan Kotamobagu Barat, Kota Kotamobagu, dengan hasil kesepakatan sebagai berikut:

1. Data dasar yang digunakan dalam kegiatan pelacakan batas kelurahan adalah sebagai berikut:
   a. Data batas desa/kelurahan hasil delineasi secara kartometrik tahun 2019 Pusat Pemetaan Batas Wilayah
   b. Data toponimi dan Peta Rupa Bumi Indonesia dari Badan Informasi Geospasial untuk wilayah Kota Kotamobagu
   c. Foto Udara Akuisisi Tahun 2019 Badan Informasi Geospasial
   d. Hasil Pelacakan Batas oleh Kelurahan

2. Deskripsi Segmen Batas :
   Dimulai dari simpul batas antara Kelurahan Biga Kecamatan Kotamobagu Utara dengan Kelurahan Kotobangon Kecamatan Kotamobagu Timur dan Kelurahan Kotamobagu Kecamatan Kotamobagu Barat yang terletak pada TK 71.74.01.1005-02.1003-04.1005-000 ke arah barat laut mengikuti as Jalan Arif Rahman Hakim hingga bertemu perempatan Jalan Arif Rahman Hakim dan Jalan Gelora Togop yang terletak pada TK 71.74.01.1005-04.1005-001 dilanjutkan ke arah barat mengikuti as Jalan Arif Rahman Hakim hingga bertemu perligaan Jalan Ahmad Yani, Jalan Diponegoro, dan Jalan Arif Rahman Hakim yang terletak pada TK 71.74.01.1005-04.1005-002 dilanjutkan ke arah barat laut melewati permukiman hingga bertemu simpul batas antara Kelurahan Biga dan Kelurahan Genggulang, Kecamatan Kotamobagu Utara dengan Kelurahan Kotamobagu Kecamatan Kotamobagu Barat yang terletak pada TK 71.74.01.1005-01.1007-04.1005-000.

Daftar koordinat Titik Kartometrik (TK) batas kelurahan hasil dari penegasan adalah sebagai berikut:

NO	TITIK KARTOMETRIK	KOORDINAT GEOGRAFIS		KOORDINAT UTM	
		LINTANG	BUJUR	X (M)	Y (M)
1	TK 71.74.01.1005-02.1003-04.1005-000	0° 44' 44,660" LU	124° 19' 17,102" BT	647041,42	82448,68
2	TK 71.74.01.1005-04.1005-001	0° 44' 46,892" LU	124° 19' 11,882" BT	646880,00	82511,01
3	TK 71.74.01.1005-04.1005-002	0° 44' 46,266" LU	124° 18' 54,161" BT	646331,54	82497,80
4	TK 71.74.01.1005-01.1007-04.1005-000	0° 44' 32,859" LU	124° 18' 49,483" BT	646187,48	82700,80

Demikian Berita Acara ini dibuat untuk digunakan sebagaimana mestinya.

Yang bersepakat,

Kepala Biga

Ronald Mokoginta, S.IP

Lurah Kotamobagu

Rony N. Tandaju, S.Pd

Mengetahui,

Camat Kotamobagu Utara

Andy Effendy Mokoginta, S.E

Camat Kotamobagu Barat

Hendra Manoppo, Sp (PLT Camat)

Tim Penetapan dan Penegasan Batas Desa/Kelurahan

Kota Kotamobagu

Muh. DJ Edo Mopobela, SH

BERITA ACARA KESEPAKATAN

PENEGASAN BATAS DESA/KELURAHAN

Nomor: 01/Setda-KK/BA/64/X/2021

Pada hari Jumat tanggal Dua Puluh Dua bulan Oktober tahun Dua Ribu Dua Puluh Satu bertempat di Gor Beringin Kopandakan Satu, menyatakan bahwa telah dilakukan penegasan batas antara Desa Tabang dengan Desa Bungko, Kecamatan Kotamobagu Selatan, Kota Kotamobagu, dengan hasil kesepakatan sebagai berikut:

1. Data dasar yang digunakan dalam kegiatan pelacakan batas desa adalah sebagai berikut:
   a. Data batas desa/kelurahan hasil delineasi secara kartometrik tahun 2019 Pusat Pemetaan Batas Wilayah
   b. Data toponimi dan Peta Rupa Bumi Indonesia dari Badan Informasi Geospasial untuk wilayah Kota Kotamobagu
   c. Foto Udara Akuisisi Tahun 2019 Badan Informasi Geospasial
   d. Hasil Pelacakan Batas oleh Desa

2. Deskripsi Segmen Batas :
   Dimulai dari simpul batas antara Kelurahan Pobundayan, Desa Tabang dan Desa Bungko Kecamatan Kotamobagu Selatan yang terletak pada TK 71.74.03.1009-03.2003-03.2004-000 ke arah selatan melewati sawah hingga bertemu as Jalan D.C Manoppo Pabundayan yang terletak pada TK 71.74.03.2003-03.2004-001 dilanjutkan ke arah selatan melewati kebun hingga bertemu kebun yang terletak pada TK 71.74.03.2003-03.2004-002 dilanjutkan ke arah selatan melewati kebun hingga bertemu as Jalan Desa yang terletak pada TK 71.74.03.2003-03.2004-003 dilanjutkan ke arah selatan melewati sawah hingga bertemu kebun yang terletak pada TK 71.74.03.2003-03.2004-004 dilanjutkan ke arah selatan melewati kebun hingga bertemu kebun yang terletak pada TK 71.74.03.2003-03.2004-005 dilanjutkan ke arah selatan melewati kebun hingga bertemu sawah yang terletak pada TK 71.74.03.2003-03.2004-006 dilanjutkan ke arah selatan melewati sawah hingga bertemu as Jalan Desa yang terletak pada TK 71.74.03.2003-03.2004-007 dilanjutkan ke arah selatan melewati sawah hingga bertemu as Jalan Desa yang terletak pada TK 71.74.03.2003-03.2004-008 dilanjutkan ke arah selatan menyusuri as Jalan Desa hingga bertemu pertigaan Jalan Desa yang terletak pada TK 71.74.03.2003-03.2004-009 dilanjutkan ke arah selatan menyusuri as Jalan Kebun hingga bertemu simpul batas antara Kabupaten Bolaang Mongondow dengan Desa Tabang dan Desa Bungko Kecamatan Kotamobagu Selatan yang terletak pada TK 71.01-71.74.03.2003-03.2004-000.

Daftar koordinat Titik Kartometrik (TK) batas desa hasil dari penegasan adalah sebagai berikut:

NO	TITIK KARTOMETRIK	KOORDINAT GEOGRAFIS		KOORDINAT UTM	
		LINTANG	BUJUR	X (M)	Y (M)
1	TK 71.74.03.1009-03.2003-03.2004-000	0° 42' 19,936" LU	124° 18' 20,070" BT	645279,53	78003,56
2	TK 71.74.03.2003-03.2004-001	0° 42' 13,893" LU	124° 18' 21,028" BT	645309,20	77817,97
3	TK 71.74.03.2003-03.2004-002	0° 42' 7,449" LU	124° 18' 19,921" BT	645275,04	77620,07
4	TK 71.74.03.2003-03.2004-003	0° 41' 57,486" LU	124° 18' 16,179" BT	645159,41	77314,05
5	TK 71.74.03.2003-03.2004-004	0° 41' 36,837" LU	124° 18' 18,104" BT	645219,10	76679,91
6	TK 71.74.03.2003-03.2004-005	0° 41' 22,746" LU	124° 18' 19,417" BT	645259,82	76247,20
7	TK 71.74.03.2003-03.2004-006	0° 41' 14,312" LU	124° 18' 20,203" BT	45284,20442	75988,17
8	TK 71.74.03.2003-03.2004-007	0° 41' 4,807" LU	124° 18' 21,089" BT	645311,68	75696,29
9	TK 71.74.03.2003-03.2004-008	0° 40' 43,329" LU	124° 18' 23,092" BT	645373,76	75036,69
10	TK 71.74.03.2003-03.2004-009	0° 40' 6,608" LU	124° 18' 31,093" BT	645621,42	73909,01
11	TK 71.01-71.74.03.2003-03.2004-000	0° 39' 58,696" LU	124° 18' 29,791" BT	645581,23	73666,02

Demikian Berita Acara ini dibuat untuk digunakan sebagaimana mestinya.

Yang bersepakat,

Kepala Desa Tabang 17/11	Kepala Desa Bungko 17 - NOV - 2021
Junius Fritz Dilapangga, SH	Kautsar Muri Gonibala, SE

Mengetahui,

Camat Kotamobagu Selatan 17/11-21	Tim Penetapan dan Penegasan Batas Desa/Kelurahan Kota Kotamobagu 4-11-2021
Dedy Mamanto, SE	Muh. Dj Edo Mopobela, SH

BERITA ACARA KESEPAKATAN

PENEGASAN BATAS DESA/KELURAHAN

Nomor: 01/Setda-KK/BA/65/X/2021

Pada hari Kamis tanggal Dua Puluh Satu bulan Oktober tahun Dua Ribu Dua Puluh Satu bertempat di GOR Beringin Kopandakan Satu, menyatakan bahwa telah dilakukan penegasan batas antara Desa Kopandakan Satu dengan Desa Poyowa Kecil, Kecamatan Kotamobagu Selatan, Kota Kotamobagu, dengan hasil kesepakatan sebagai berikut:

1. Data dasar yang digunakan dalam kegiatan pelacakan batas desa adalah sebagai berikut:
   a. Data batas desa/kelurahan hasil delineasi secara kartometrik tahun 2019 Pusat Pemetaan Batas Wilayah
   b. Data toponimi dan Peta Rupa Bumi Indonesia dari Badan Informasi Geospasial untuk wilayah Kota Kotamobagu
   c. Foto Udara Akuisisi Tahun 2019 Badan Informasi Geospasial
   d. Hasil Pelacakan Batas oleh Desa

2. Deskripsi Segmen Batas :
   Dimulai dari simpul batas antara Kelurahan Motoboi Kecil, Desa Kopandakan Satu dan Desa Poyowa Kecil Kecamatan Kotamobagu Selatan yang terletak pada TK.71.74.03.1007-03.2005-03.2006-000 ke arah barat laut menyusuri kebun hingga bertemu pemukiman yang terletak pada TK 71.74.03.2005-03.2006-001 dilanjutkan ke arah barat menyusuri pemukiman hingga bertemu kebun yang terletak pada TK 71.74.03.2005-03.2006-002 dilanjutkan ke arah barat menyusuri kebun hingga bertemu simpul batas antara Kabupaten Bolaang Mongondow dengan Desa Kopandakan Satu dan Desa Poyowa Kecil Kecamatan Kotamobagu Selatan yang terletak pada TK 71.01-71.74.03.2005-03.2006-000.

Daftar koordinat Titik Kartometrik (TK) batas desa hasil dari penegasan adalah sebagai berikut:

NO	TITIK KARTOMETRIK	KOORDINAT GEOGRAFIS		KOORDINAT UTM	
		LINTANG	BUJUR	X (M)	Y (M)
1	TK.71.74.03.1007-03.2005-03.2006-000	0° 42' 31,810" LU	124° 17' 49,999" BT	644349,77	78367,96
2	TK.71.74.03.2005-03.2006-001	0° 42' 39,743" LU	124° 17' 22,050" BT	643485,64	78611,35
3	TK.71.74.03.2005-03.2006-002	0° 42' 43,224" LU	124° 17' 1,530" BT	642851,24	78718,06
4	TK.71.01-71.74.03.2005-03.2006-000	0° 42' 45,143" LU	124° 16' 17,089" BT	641477,33	78776,61

Demikian Berita Acara ini dibuat untuk digunakan sebagaimana mestinya.

Yang bersepakat,

Kepala Desa Poyowa Kecil	Kepala Desa Kopandakan Satu
17-11-21	17-11-2021
Habel Lakiman	Muslim Tungkagi

Mengetahui,

Camat Kotamobagu Selatan	Tim Penetapan dan Penegasan Batas Desa/Kelurahan Kota Kotamobagu
	17-11-2021
Dedy Mamanto, SE	Muh. Dj Edo Mopobela, SH

BERITA ACARA KESEPAKATAN

PENEGASAN BATAS DESA/KELURAHAN

Nomor: 01/Setda-KK/BA/66/X/2021

Pada hari Rabu tanggal Dua Puluh bulan Oktober tahun Dua Ribu Dua Puluh Satu bertempat di GOR Beringin Kopandakan Satu, menyatakan bahwa telah dilakukan penegasan batas antara Desa Poyowa Besar Satu dengan Desa Poyowa Besar Dua, Kecamatan Kotamobagu Selatan, Kota Kotamobagu, dengan hasil kesepakatan sebagai berikut:

1. Data dasar yang digunakan dalam kegiatan pelarakan batas desa adalah sebagai berikut:
   a. Data batas desa/kelurahan hasil delineasi secara kartometrik tahun 2019 Pusat Pemetaan Batas Wilayah
   b. Data toponimi dan Peta Rupa Bumi Indonesia dari Badan Informasi Geospasial untuk wilayah Kota Kotamobagu
   c. Foto Udara Akuisisi Tahun 2019 Badan Informasi Geospasial
   d. Hasil Pelacakan Batas oleh Desa

2. Deskripsi Segmen Batas :
   Dimulai dari simpul batas antara Desa Matoboi Besar Kecamatan Kotamobagu Timur, Desa Poyowa Besar Satu dan Desa Poyowa Besar Dua Kecamatan Kotamobagu Selatan yang terletak pada TK 71.74.02.1007-03.2001-03.2002-000 ke arah selatan melewati kebun hingga bertemu kebun yang terletak pada TK 71.74.03.2001-03.2002-001 dilanjutkan ke arah tenggara menyusuri saluran air hingga bertemu jembatan yang terletak pada TK 71.74.03.2001-03.2002-002 dilanjutkan ke arah tenggara menyusuri as as Sungai Yantaton hingga bertemu as Sungai Yantaton yang terletak pada TK 71.74.03.2001-03.2002-003 dilanjutkan ke arah tenggara melewati pemukiman hingga bertemu as jalan desa yang terletak pada TK 71.74.03.2001-03.2002-004 dilanjutkan ke arah selatan melewati pemukiman hingga bertemu as jalan desa yang terletak pada TK 71.74.03.2001-03.2002-005 dilanjutkan ke arah barat daya melewati pemukiman hingga bertemu as Jalan Mokodanga yang terletak pada TK 71.74.03.2001-03.2002-006 dilanjutkan ke arah tenggara melewati pemukiman hingga bertemu as Jalan Pangan yang terletak pada TK 71.74.03.2001-03.2002-007 dilanjutkan ke arah tenggara menyusuri as Jalan Siliwangi hingga bertemu jembatan yang terletak pada TK 71.74.03.2001-03.2002-008 dilanjutkan ke arah selatan menyusuri as Jalan Siliwangi hingga bertemu jembatan yang terletak pada TK 71.74.03.2001-03.2002-009 dilanjutkan ke arah selatan menyusuri as Jalan Siliwangi hingga bertemu jembatan yang terletak pada TK 71.74.03.2001-03.2002-010 dilanjutkan ke arah selatan menyusur asi Jalan Siliwangi lalu as jalan desa hingga bertemu pertigaan jalan perkebunan yang terletak pada TK 71.74.03.2001-03.2002-011 dilanjutkan ke arah selatan melewati kebun hingga bertemu simpul batas antara Kabupaten Bolaang Mongondow dengan Desa Poyowa Besar Satu dan Desa Poyowa Besar Dua Kecamatan Kotamobagu Selatan yang terletak pada TK 71.10-71.74.03.2001-03.2002-000.

Daftar koordinat Titik Kartometrik (TK) batas desa hasil dari penegasan adalah sebagai berikut:

NO	TITIK KARTOMETRIK	KOORDINAT GEOGRAFIS		KOORDINAT UTM	
		LINTANG	BUJUR	X (M)	Y (M)
1	TK.71.74.02.1007-03.2001-03.2002-000	0° 42' 50,392" LU	124° 19' 12,328" BT	646901,02	78939,34
2	TK.71.74.03.2001-03.2002-001	0° 42' 47,015" LU	124° 19' 12,098" BT	646887,76	78835,62
3	TK.71.74.03.2001-03.2002-002	0° 42' 42,290" LU	124° 19' 17,372" BT	647050,85	78690,58
4	TK.71.74.03.2001-03.2002-003	0° 42' 41,678" LU	124° 19' 18,427" BT	647083,48	78671,77
5	TK.71.74.03.2001-03.2002-004	0° 42' 37,143" LU	124° 19' 20,605" BT	647150,85	78532,51
6	TK.71.74.03.2001-03.2002-005	0° 42' 32,998" LU	124° 19' 20,280" BT	647140,84	78405,21
7	TK.71.74.03.2001-03.2002-006	0° 42' 35,179" LU	124° 19' 17,194" BT	647046,51	78165,07
8	TK.71.74.03.2001-03.2002-007	0° 42' 22,738" LU	124° 19' 22,283" BT	647202,84	78090,15
9	TK.71.74.03.2001-03.2002-008	0° 42' 2,295" LU	124° 19' 39,483" BT	647734,77	77462,48
10	TK.71.74.03.2001-03.2002-009	0° 41' 47,553" LU	124° 19' 41,762" BT	647805,37	77009,74
11	TK.71.74.03.2001-03.2002-010	0° 41' 24,637" LU	124° 19' 41,072" BT	647784,22	76305,98
12	TK.71.74.03.2001-03.2002-011	0° 40' 34,377" LU	124° 19' 43,322" BT	647854,23	74762,43
13	TK.71.10-71.74.03.2001-03.2002-000	0° 39' 14,386" LU	124° 21' 5,342" BT	650390,62	72506,50

Demikian Berita Acara ini dibuat untuk digunakan sebagaimana mestinya.

Yang bersepakat,

Kepala Desa Poyowa Besar Satu	Kepala Desa Poyowa Besar Dua
17-11-21	17-11-2021
Yandi Mokoagow	Anwar Angkato

Mengetahui,

Camat Kotamobagu Selatan	Tim Penelapan dan Penegasan Batas Desa/Kelurahan Kota Kotamobagu
17-11-21	17-11-2021
Deny Mamanto, SE	Muh. Dafido Mopobela, SH

BERITA ACARA KESEPAKATAN

PENEGASAN BATAS DESA/KELURAHAN

Nomor: 01/Setda-KK/BA/67/X/2021

Pada hari Rabu tanggal Dua Puluh bulan Oktober tahun Dua Ribu Dua Puluh Satu bertempat di GOR Beringin Kopandakan Satu, menyatakan bahwa telah dilakukan penegasan batas antara Desa Poyowa Besar Dua dengan Desa Tabang, Kecamatan Kotamobagu Selatan, Kota Kotamobagu, dengan hasil kesepakatan sebagai berikut:

1. Data dasar yang digunakan dalam kegiatan pelacakan batas desa adalah sebagai berikut:
   a. Data batas desa/kelurahan hasil delineasi secara kartometrik tahun 2019 Pusat Pemetaan Batas Wilayah
   b. Data toponimi dan Peta Rupa Bumi Indonesia dari Badan Informasi Geospasial untuk wilayah Kota Kotamobagu
   c. Foto Udara Akuisisi Tahun 2019 Badan Informasi Geospasial
   d. Hasil Pelacakan Batas oleh Desa

2. Desktripsi Segmen Batas :
   Dimulai dari simpul batas antara Kelurahan Pobundayan, Desa Poyowa Besar Dua dan Desa Tabang Kecamatan Kotamobagu Selatan yang terletak pada TK 71.74.03.1009-03.2002-03.2003-000 ke arah timur melewati kebun hingga bertemu jembatan yang terletak pada TK 71.74.03.2002-03.2003-001 dilanjutkan ke arah tenggara melewati kebun hingga bertemu jalan desa yang terletak pada TK 71.74.03.2002-03.2003-002 dilanjutkan ke arah selatan melewati kebun hingga bertemu jalan desa yang terletak pada TK 71.74.03.2002-03.2003-003 dilanjutkan ke arah selatan melewati kebun lalu sawah hingga bertemu as Sungai Moayat yang terletak pada TK 71.74.03.2002-03.2003-004 dilanjutkan ke arah selatan menyusuri as Sungai Moayat hingga bertemu as Sungai Mozpat yang terletak pada TK 71.74.03.2002-03.2003-005 dilanjutkan ke arah selatan melewati sawah dan kebun hingga bertemu simpul batas antara Kabupaten Bolaang Mongondow dengan Desa Poyowa Besar Dua dan Desa Tabang Kecamatan Kotamobagu Selatan yang terletak pada TK 71.01-71.74.03.2002-03.2003-000.

Daftar Koordinat Titik Kartometrik (TK) batas desa hasil dari penegasan adalah sebagai berikut:

NO	TITIK KARTOMETRIK	KOORDINAT GEOGRAFIS		KOORDINAT UTM	
		LINTANG	BUJUR	X (M)	Y (M)
1	TK 71.74.03.1009-03.2002-03.2003-000	0° 42' 30,076" LU	124° 18' 43,295" BT	645897,14	78213,16
2	TK 71.74.03.2002-03.2003-001	0° 42' 23,899" LU	124° 19' 3,342" BT	646617,28	78119,20
3	TK 71.74.03.2002-03.2003-002	0° 42' 15,271" LU	124° 19' 6,734" BT	646722,21	77860,68
4	TK 71.74.03.2002-03.2003-003	0° 41' 45,446" LU	124° 19' 7,327" BT	646740,80	76975,84
5	TK 71.74.03.2002-03.2003-004	0° 41' 2,542" LU	124° 19' 8,783" BT	646786,16	75627,11
6	TK 71.74.03.2002-03.2003-005	0° 40' 53,082" LU	124° 19' 9,017" BT	646795,35	75336,61
7	TK 71.01-71.74.03.2002-03.2003-000	0° 39' 54,829" LU	124° 19' 18,601" BT	647090,23	73547,66

Demikian Berita Acara ini dibuat untuk digunakan sebagaimana mestinya.

Yang bersepakat,

Kepala Desa Peyowa Besar Dua

17-11-2021

Anwar Angkalo

Kepala Desa Tabang

17/11

Junius Frits Dilapangga, SH

Mengetahui,

Camat Kotamobagu Selatan

17.11.21

Dedy Mamanto, SE

Tim Penegasan dan Pengesahan Batas Desa/Kelurahan Kota Kotamobagu

17-11-2021

Muh. Di Edo Mopobela, SH

BERITA ACARA KESEPAKATAN

PENEGASAN BATAS DESA/KELURAHAN

Nomor: 01/Setda-KK/BA/68/X/2021

Pada hari Rabu tanggal Dua Puluh bulan Oktober tahun Dua Ribu Dua Puluh Satu bertempat di GOR Beringin Kopandakan Satu, menyatakan bahwa telah dilakukan penegasan batas antara Kelurahan Pobundayan dengan Desa Tabang, Kecamatan Kotamobagu Selatan, Kota Kotamobagu, dengan hasil kesepakatan sebagai berikut:

1. Data dasar yang digunakan dalam kegiatan pelacakan batas desa/kelurahan adalah sebagai berikut:
   a. Data batas desa/kelurahan hasil delineasi secara kartometrik tahun 2019 Pusat Pemetaan Batas Wilayah
   b. Data toponimi dan Peta Rupa Bumi Indonesia dari Badan Informasi Geospasial untuk wilayah Kota Kotamobagu
   c. Foto Udara Akuisisi Tahun 2019 Badan Informasi Geospasial
   d. Hasil Pelacakan Batas oleh Desa/Kelurahan

2. Deskripsi Segmen Batas :
   Dimulai dari simpul batas antara Kelurahan Pobundayan, Desa Tabang dan Desa Bingko Kecamatan Kotamobagu Selatan yang terletak pada TK 71.74.03.1009-03.2003-03.2004-000 ke arah timur laut as saluran air hingga bertemu tembok batas rumah sakit yang terletak pada TK 71.74.03.1009-03.2003-001 dilanjutkan ke arah timur laut melewati tembok rumah sakit hingga bertemu tembok batas rumah sakit yang terletak pada TK 71.74.03.1009-03.2003-002 dilanjutkan ke arah timur laut as saluran air hingga bertemu jembatan yang terletak pada TK 71.74.03.1009-03.2003-003 dilanjutkan ke arah timur laut melewati kebun hingga bertemu simpul batas antara Kelurahan Pobundayan, Desa Poyowa Besar Dua dan Desa Tabang Kecamatan Kotamobagu Selatan yang terletak pada TK 71.74.03.1009-03.2002-03.2003-000.

Daftar koordinat Titik Kartometrik (TK) batas desa/kelurahan hasil dari penegasan adalah sebagai berikut:

NO	TITIK KARTOMETRIK	KOORDINAT GEOGRAFIS		KOORDINAT UTM	
		LINTANG	BUJUR	X (M)	Y (M)
1	TK 71.74.03.1009-03.2003-03.2004-000	0° 42' 19,936" LU	124° 18' 20,070" BT	645279,53	78003,50
2	TK 71.74.03.1009-03.2003-001	0° 42' 20,511" LU	124° 18' 20,249" BT	645377,79	78021,24
3	TK 71.74.03.1009-03.2003-002	0° 42' 21,781" LU	124° 18' 24,580" BT	645419,22	78060,24
4	TK 71.74.03.1009-03.2003-003	0° 42' 26,550" LU	124° 18' 34,003" BT	645710,20	78207,08
5	TK 71.74.03.1009-03.2002-03.2003-000	0° 42' 30,076" LU	124° 18' 43,285" BT	645997,14	78315,16

Demikian Berita Acara ini dibuat untuk digunakan sebagaimana mestinya.

Yang bersepakat,

Lurah Pobundayan	Kepala Desa Tabang
Hasri Suhaid Massi, S.Pd	Junitus Fritz Dilapanggga, SH

Mengetahui,

Camat Kotamobagu Selatan	Tim Penetapan dan Penegasan Batas Desa/Kelurahan Kota Kotamobagu
Dedy Mamanto, SE	Muh. Dj Edo Mopobela, SH

BERITA ACARA KESEPAKATAN

PENEGASAN BATAS DESA/KELURAHAN

Nomor: 01/Setda-KK/BA/69/X/2021

Pada hari Rabu tanggal Dua Puluh bulan Oktober tahun Dua Ribu Dua Puluh Satu bertempat di GOR Beringin Kopandakan Satu, menyatakan bahwa telah dilakukan penegasan batas antara Kelurahan Pobundayan dengan Desa Poyowa Besar Dua, Kecamatan Kotamobagu Selatan, Kota Kotamobagu, dengan hasil kesepakatan sebagai berikut:

1. Data dasar yang digunakan dalam kegiatan pelacakan batas desa/kelurahan adalah sebagai berikut:
   a. Data batas desa/kelurahan hasil delineasi secara kartometrik tahun 2019 Pusat Pemetaan Batas Wilayah
   b. Data toponimi dan Peta Rupa Bumi Indonesia dari Badan Informasi Geospasial untuk wilayah Kota Kotamobagu
   c. Foto Udara Akuisisi Tahun 2019 Badan Informasi Geospasial
   d. Hasil Pelacakan Batas oleh Desa/Kelurahan

2. Deskripsi Segmen Batas :
   Dimulai dari simpul batas antara Kelurahan Motoboi Besar Kecamatan Kotamobagu Timur, Kelurahan Pobundayan dan Desa Poyowa Besar Dua Kecamatan Kotamobagu Selatan yang terletak pada TK 71.74.02.1007-03.1009-03.2002-000 ke arah selatan melewati kebun hingga bertemu as jalan desa yang terletak pada TK 71.74.03.1009-03.2002-001 dilanjutkan ke arah selatan melewati kebun hingga bertemu simpul batas antara Kelurahan Pobundayan, Desa Poyowa Besar Dua dan Desa Tabang Kecamatan Kotamobagu Selatan yang terletak pada TK 71.74.03.1009-03.2002-03.2003-000.

Daftar koordinat Titik Kartometrik (TK) batas desa/kelurahan hasil dari penegasan adalah sebagai berikut:

NO	TITIK KARTOMETRIK	KOORDINAT GEOGRAFIS		KOORDINAT UTM	
		LINTANG	BUJUR	X (M)	Y (M)
1	TK 71.74.02.1007-03.1009-03.2002-000	0° 42' 50,765" LU	124° 18' 46,017" BT	646081,41	78950,55
2	TK 71.74.03.1009-03.2002-001	0° 42' 33,906" LU	124° 18' 44,898" BT	646046,96	78432,79
3	TK 71.74.03.1009-03.2002-03.2003-000	0° 42' 30,076" LU	124° 18' 43,285" BT	645997,14	78315,16

Demikian Berita Acara ini dibuat untuk digunakan sebagaimana mestinya.

Yang bersepakat,

Lurah Pobundayan	Kepala Desa Poyowa Besar Dua
17-11/21	17-11-2021
Hari Sunud Massi, S.Pd	Anwar Angkato

Mengetahui,

Camat Kotamobagu Selatan	Tim Penetapan dan Penegasan Batas Desa/Kelurahan Kota Kotamobagu
17/11	17-11-2021
Dedy Mamanto, SE	Muh. Dj Ego Mopobela, SH

BERITA ACARA KESEPAKATAN

PENEGASAN BATAS DESA/KELURAHAN

Nomor: 01/Setda-KK/BA/70/X/2021

Pada hari Kamis tanggal Dua Puluh Satu bulan Oktober tahun Dua Ribu Dua Puluh Satu bertempat di GOR Beringin Kopandakan Satu, menyatakan bahwa telah dilakukan penegasan batas antara Kelurahan Pobundayan dengan Desa Bungko, Kecamatan Kotamobagu Selatan, Kota Kotamobagu, dengan hasil kesepakatan sebagai berikut:

1. Data dasar yang digunakan dalam kegiatan pelacakan batas desa/kelurahan adalah sebagai berikut:
   a. Data batas desa/kelurahan hasil delineasi secara kartometrik tahun 2019 Pusat Pemetaan Batas Wilayah
   b. Data toponimi dan Peta Rupa Bumi Indonesia dari Badan Informasi Geospasial untuk wilayah Kota Kotamobagu
   c. Foto Udara Akuisisi Tahun 2019 Badan Informasi Geospasial
   d. Hasil Pelacakan Batas oleh Desa/Kelurahan

2. Deskripsi Segmen Batas :
   Dimulai dari simpul batas antara Kelurahan Motoboi Kecil Kelurahan Pobundayan dan Desa Bungko Kecamatan Kotamobagu Selatan yang terletak pada TK 71.74.03.1007-03.1009-03.2004-000 ke arah tenggara Menyusuri as Sungai Kope hingga bertemu as Jalan D.C Manoppo Pabundayan yang terletak pada TK 71.74.03.1009-03.2004-001 dilanjutkan ke arah timur Menyusuri as Sungai Kope hingga bertemu simpul batas antara Kelurahan Pobundayan, Desa Taban dan Desa Bungko Kecamatan Kotamobagu Selatan yang terletak pada TK 71.74.03.1009-03.2003-03.2004-000.

Daftar koordinat Titik Kartometrik (TK) batas desa/kelurahan hasil dari penegasan adalah sebagai berikut:

NO	TITIK KARTOMETRIK	KOORDINAT GEOGRAFIS		KOORDINAT UTM	
		LINTANG	BUJUR	X (M)	Y (M)
1	TK 71.74.03.1007-03.1009-03.2004-000	0° 42' 19,530" LU	124° 18' 3,228" BT	644758,85	77990,94
2	TK 71.74.03.1009-03.2004-001	0° 42' 15,729" LU	124° 18' 10,350" BT	644979,05	77874,26
3	TK 71.74.03.1009-03.2003-03.2004-000	0° 42' 19,936" LU	124° 18' 20,070" BT	645279,53	78003,56

Demikian Berita Acara ini dibuat untuk digunakan sebagaimana mestinya.

Yang bersepakat,

Lurah Pobundayan

17/11/21

Hari Suhud Massi, S.Pd

Kepala Desa Bungko 17 - NOV - 2021

Rautsar Muri Gonibala, SE

Mengetahui,

Camat Kotamobagu Selatan

17/11 21

Dody Mamanto, SE

Tim Penetapan dan Penegasan Batas
Desa/Kelurahan Kota Kotamobagu

17-11-2021

Muh. Dj Edo Mopobela, SH

BERITA ACARA KESEPAKATAN

PENEGASAN BATAS DESA/KELURAHAN

Nomor: 01/setda-KK/BA/71/X/2021

Pada hari Kamis tanggal Dua Puluh Satu bulan Oktober tahun Dua Ribu Dua Puluh Satu bertempat di GOR Beringin Kopondakan Satu, menyatakan bahwa telah dilakukan penegasan batas antara Kelurahan Motoboi Kecil dengan Desa Poyowa Kecil, Kecamatan Kotamobagu Selatan, Kota Kotamobagu, dengan hasil kesepakatan sebagai berikut:

1. Data dasar yang digunakan dalam kegiatan pelacakan batas desa/kelurahan adalah sebagai berikut:
   a. Data batas desa/kelurahan hasil delineasi secara kartometrik tahun 2019 Pusat Pemetaan Batas Wilayah
   b. Data toponimi dan Peta Rupa Bumi Indonesia dari Badan Informasi Geospasial untuk wilayah Kota Kotamobagu
   c. Foto Udara Akuisisi Tahun 2019 Badan Informasi Geospasial
   d. Hasil Pelacakan Batas oleh Desa/Kelurahan

2. Deskripsi Segmen Batas :
   Dimulai dari simpul Batas antara Kelurahan Motoboi kecil, Kelurahan Mongondou dan Desa Ponyowa Kecil Kecamatan Kotamobagu Selatan yang terletak pada TK 71.74.03.1007-03.1008-03.2006-000 ke arah selatan menyusuri kebun hingga bertemu simpul batas antara Kelurahan Motoboi Kecil, Desa Kopandakan Satu dan Desa Poyowa Kecil Kecamatan Kotamobagu Selatan yang terletak pada TK 71.74.03.1007-03.2005-03.2006-000.

Daftar koordinat Titik Kartometrik (TK) batas desa/kelurahan hasil dari penegasan adalah sebagai berikut:

NO	TITIK KARTOMETRIK	KOORDINAT GEOGRAFIS		KOORDINAT UTM	
		LINTANG	BUJUR	X (M)	Y (M)
1	TK 71.74.03.1007-03.1008-03.2006-000	0° 43' 20,434" LU	124° 17' 38,654" BT	643998,61	79962,36
2	TK 71.74.03.1007-03.2005-03.2006-000	0° 42' 31,810" LU	124° 17' 49,999" BT	644349,77	78367,56

Demikian Berita Acara ini dibuat untuk digunakan sebagaimana mestinya.

Yang bersepakat,

Lurah Motobui Kecil
17/11-21

Rhutman Lantong, SE

Kepala Desa Poyowa Kecil
17-11-21

Habel Lakiman

Mengetahui,

Camat Kotamobagu Selatan
17.11.21

Dedy Mamonto, SE

Tim Penetapan dan Penegasan Batas
Desa/Kelurahan Kota Kotamobagu
17-11-2021

Muh. DJ Edo Mopobela, S.H.

BERITA ACARA KESEPAKATAN

PENEGASAN BATAS DESA/KELURAHAN

Nomor: 01/Setda-KK/BA/72/X/2021

Pada hari Kamis tanggal Dua Puluh Satu bulan Oktober tahun Dua Ribu Dua Puluh Satu bertempat di GOR Beringin Kopandakan Satu, menyatakan bahwa telah dilakukan penegasan batas antara Desa Motoboi Kecil dengan Kelurahan Pobundayan, Kecamatan Kotamobagu Selatan, Kota Kotamobagu, dengan hasil kesepakatan sebagai berikut:

1. Data dasar yang digunakan dalam kegiatan pelacakan batas desa/kelurahan adalah sebagai berikut:
   a. Data batas desa/kelurahan hasil delineasi secara kartometrik tahun 2019 Pusat Pemetaan Batas Wilayah
   b. Data toponimi dan Peta Rupa Bumi Indonesia dari Badan Informasi Geospasial untuk wilayah Kota Kotamobagu
   c. Foto Udara Akuisisi Tahun 2019 Badan Informasi Geospasial
   d. Hasil Pelacakan Batas oleh Desa/Kelurahan

2. Deskripsi Segmen Batas :
   Dimulai dari simpul batas antara Kelurahan Motoboi Kecil, Kelurahan Pobundayan dan Desa Bungko Kecamatan Kotamobagu Selatan yang terletak pada TK 71.74.03.1007-03.1009-03.2004-000 ke arah timur laut melewati kebun hingga bertemu kebun dan sawah yang terletak pada TK 71.74.03.1007-03.1009-001 dilanjutkan ke arah utara melewati sawah hingga bertemu parit yang terletak pada TK 71.74.03.1007-03.1009-002 dilanjutkan ke arah timur laut melewati sawah,kebun,pemukiman hingga bertemu as Jalan Darrusalam yang terletak pada TK 71.74.03.1007-03.1009-003 dilanjutkan ke arah utara melewati kebun hingga bertemu simpul batas antara Kelurahan Matali Kecamatan Kotamubago Timur dan Kelurahan Motoboi Kecil, Kelurahan Pobundayan Kecamatan Kotamubago Timur yang terletak pada TK 71.74.02.1006.03.1007-03.1009-000.

Daftar koordinat Titik Kartometrik (TK) batas desa/kelurahan hasil dari penegasan adalah sebagai berikut:

NO	TITIK KARTOMETRIK	KOORDINAT GEOGRAFIS		KOORDINAT UTM	
		LINTANG	BUJUR	X (M)	Y (M)
1	TK 71.74.03.1007-03.1009-03.2004-000	0° 42' 19,530" LU	124° 18' 3,228" BT	644758,65	77990,94
2	TK 71.74.03.1007-03.1009-001	0° 42' 30,694" LU	124° 18' 8,688" BT	644927,56	78333,84
3	TK 71.74.03.1007-03.1009-002	0° 42' 51,338" LU	124° 18' 9,038" BT	644938,20	78967,82
4	TK 71.74.03.1007-03.1009-003	0° 43' 6,976" LU	124° 18' 18,216" BT	645221,79	79448,17
5	TK 71.74.02.1006.03.1007-03.1009-000	0° 43' 12,134" LU	124° 18' 20,761" BT	645300,43	79606,60

Demikian Berita Acara ini dibuat untuk digunakan sebagaimana mestinya.

Yang bersepakat,

Lurah Motobloi Kecil	Lurah Pobundayan
Rutman Lontong, SE	Hari Sukur Masi, S.Pd

Mengetahui,

Camat Kotamobagu Selatan	Tim Penetapan dan Penegasan Batas Desa/Kelurahan Kota Kotamobagu
Dedy Mamarodia, SE	Muh. DJ Edo Mopobela, SH

BERITA ACARA KESEPAKATAN

PENEGASAN BATAS DESA/KELURAHAN

Nomor: 01/Setda-KK/BA/73/X/2021

Pada hari Kamis tanggal Dua Puluh Satu bulan Oktober tahun Dua Ribu Dua Puluh Satu bertempat di GOR Beringin Kopandakan Satu, menyatakan bahwa telah dilakukan penegasan batas antara Desa Motoboi Kecil dengan Desa Bungko, Kecamatan Kotamobagu Selatan, Kota Kotamobagu, dengan hasil kesepakatan sebagai berikut:

1. Data dasar yang digunakan dalam kegiatan pelacakan batas desa/kelurahan adalah sebagai berikut:
   a. Data batas desa/kelurahan hasil delineasi secara kartometrik tahun 2019 Pusat Pemetaan Batas Wilayah
   b. Data toponimi dan Peta Rupa Bumi Indonesia dari Badan Informasi Geospasial untuk wilayah Kota Kotamobagu
   c. Foto Udara Akuisisi Tahun 2019 Badan Informasi Geospasial
   d. Hasil Pelacakan Batas oleh Desa/Kelurahan

2. Deskripsi Segmen Batas :
   Dimulai dari simpul batas antara Kelurahan Motoboi Kecil Kelurahan Pobundayan dan Desa Bungko Kecamatan Kotamobagu Selatan yang terletak pada TK 71.74.03.1007-03.1009-03.2004-000 ke arah barat melewati kebun hingga bertemu kebun yang terletak pada TK 71.74.03.1007-03.2004-001 dilanjutkan ke arah barat laut menyusuri as saluran air hingga bertemu as Jalan J.A. Damopoli yang terletak pada TK 71.74.03.1007-03.2004-002 dilanjutkan ke arah barat laut menyusuri as saluran air hingga bertemu simpul batas antara Kelurahan Motoboi Kecil, Desa Bungko dan Desa Kopandakan Satu Kecamatan Kotamubago Selatan yang terletak pada TK 71.74.03.1007-03.2004-03.2005-000.

Daftar koordinat Titik Kartometrik (TK) batas desa/kelurahan hasil dari penegasan adalah sebagai berikut:

NO	TITIK KARTOMETRIK	KOORDINAT GEOGRAFIS		KOORDINAT UTM	
		LINTANG	BUJUR	X (M)	Y (M)
1	TK 71.74.03.1007-03.1009-03.2004-000	0° 42' 19,530" LU	124° 18' 3,228" BT	644758,85	77990,94
2	TK 71.74.03.1007-03.2004-001	0° 42' 20,342" LU	124° 17' 59,669" BT	644648,83	78015,85
3	TK 71.74.03.1007-03.2004-002	0° 42' 22,587" LU	124° 17' 54,408" BT	644486,14	78084,73
4	TK 71.74.03.1007-03.2004-03.2005-000	0° 42' 26,862" LU	124° 17' 50,434" BT	644363,25	78216,01

Demikian Berita Acara ini dibuat untuk digunakan sebagaimana mestinya.

Yang bersepakat,

Kepala Desa Motoboi Kecil	Kepala Desa Bungko 17 - NOV - 2021
Rutman Lontong, SE	Kautsar Muri Gonibala, SE

Mengetahui,

Camat Kotamobagu Selatan	Tim Penetapan dan Penegasan Batas Desa/Kelurahan Kota Kotamobagu
Dedy Mamanto, SE	Muh. DJ Edo Mopobela, SH

BERITA ACARA KESEPAKATAN

PENEGASAN BATAS DESA/KELURAHAN

Nomor: 01/Setda-KK/BA/74/X/2021

Pada hari Kamis tanggal Dua Puluh Satu bulan Oktober tahun Dua Ribu Dua Puluh Satu bertempat di GOR Beringin Kopandakan Satu, menyatakan bahwa telah dilakukan penegasan batas antara Kelurahan Motoboi Kecil dengan Desa Kopandakan Satu, Kecamatan Kotamobagu Selatan, Kota Kotamobagu, dengan hasil kesepakatan sebagai berikut:

1. Data dasar yang digunakan dalam kegiatan pelacakan batas desa/kelurahan adalah sebagai berikut:
   a. Data batas desa/kelurahan hasil delineasi secara kartometrik tahun 2019 Pusat Pemetaan Batas Wilayah
   b. Data toponimi dan Peta Rupa Bumi Indonesia dari Badan Informasi Geospasial untuk wilayah Kota Kotamobagu
   c. Foto Udara Akuisisi Tahun 2019 Badan Informasi Geospasial
   d. Hasil Pelacakan Batas oleh Desa/Kelurahan

2. Deskripsi Segmen Batas :
   Dimulai dari simpul batas antara Kelurahan Motoboi Kecil, Kopandakan Satu dan Poyowa Kecil Kecamatan Kotamobagu Selatan yang terletak pada TK.71.74.03.1007-03.2005-03.2006-000 ke arah selatan menyusuri kebun hingga bertemu simpul batas antara Kelurahan Motoboi Kecil, Desa Bungko dan Desa Kopandakan Satu Kecamatan Kotamubago Selatan yang terletak pada TK.71.74.03.1007-03.2004-03.2005-000.

Daftar koordinat Titik Kartometrik (TK) batas desa/kelurahan hasil dari penegasan adalah sebagai berikut:

NO	TITIK KARTOMETRIK	KOORDINAT GEOGRAFIS		KOORDINAT UTM	
		LINTANG	BUJUR	X (M)	Y (M)
1	TK.71.74.03.1007-03.2005-03.2006-000	0° 42' 31,810" LU	124° 17' 49,989" BT	644349,77	78367,96
2	TK.71.74.03.1007-03.2004-03.2005-000	0° 42' 26,862" LU	124° 17' 50,434" BT	644363,25	78216,01

Demikian Berita Acara ini dibuat untuk digunakan sebagaimana mestinya.

Yang bersepakat,

Kepala Desa Kotandakan Satu	Lurah Motoboi Kecil
17-11-2021	
Muslim Tungkagi	Rutman Lontong, SIP

Mengetahui,

Camat Kotamobagu Selatan	Tim Penetapan dan Penegasan Batas Desa/Kelurahan Kota Kotamobagu
	17-11-2021
Dedy Marsanto, SE	Muh. DJ Edo Mopobela, SH

BERITA ACARA KESEPAKATAN

PENEGASAN BATAS DESA/KELURAHAN

Nomor: 01/Setda-KK/BA/75/X/2021

Pada hari Kamis tanggal Dua Puluh Satu bulan Oktober tahun Dua Ribu Dua Puluh Satu bertempat di GOR Beringin Kopandakan Satu, menyatakan bahwa telah dilakukan penegasan batas antara Desa Bungko, Kecamatan Kotamobagu Selatan dengan Kelurahan Kopandakan Satu, Kecamatan Kotamobagu Selatan, Kota Kotamobagu, dengan hasil kesepakatan sebagai berikut:

1. Data dasar yang digunakan dalam kegiatan pelacakan batas kelurahan adalah sebagai berikut:
   a. Data batas desa/kelurahan hasil delineasi secara kartometrik tahun 2019 Pusat Pemetaan Batas Wilayah
   b. Data toponimi dan Peta Rupa Bumi Indonesia dari Badan Informasi Geospasial untuk wilayah Kota Kotamobagu
   c. Foto Udara Akuisisi Tahun 2019 Badan Informasi Geospasial
   d. Hasil Pelacakan Batas oleh Kelurahan

2. Deskripsi Segmen Batas :
   Dimulai dari simpul batas antara Kelurahan Motoboi Kecil, Desa Bungko dan Desa Kopandakan Satu Kecamatan Kotamubago Selatan yang terletak pada TK 71.74.03.1007-03.2004-03.2005-000 ke arah barat daya melewati kebun hingga bertemu saluran air yang terletak pada TK 71.74.03.2004-03.2005-001 dilanjutkan ke arah selatan menyusuri saluran dan melewati sawah hingga bertemu as Jalan Losik Lobud yang terletak pada TK 71.74.03.2004-03.2005-002 dilanjutkan ke arah barat daya melewati sawah hingga bertemu as Jalan Pertanian yang terletak pada TK 71.74.03.2004-03.2005-003 dilanjutkan ke arah barat daya as Jalan Perkebunan hingga bertemu as jalan desa yang terletak pada TK 71.74.03.2004-03.2005-004 dilanjutkan ke arah barat daya melewati kebun hingga bertemu simpul batas antara Kabupaten Bolaang Mongondow dengan Desa Kopandakan Satu dan Desa Bungko Kecamatan Kotamobagu Selatan yang terletak pada TK 71.01-71.74.03.2004-03.2005-000.

Daftar koordinat Titik Kartometrik (TK) batas kelurahan hasil dari penegasan adalah sebagai berikut:

NO	TITIK KARTOMETRIK	KOORDINAT GEOGRAFIS		KOORDINAT UTM	
		LINTANG	BUJUR	X (M)	Y (M)
1	TK 71.74.03.1007-03.2004-03.2005-000	0° 42' 26,862" LU	124° 17' 50,434" BT	644363,25	78216,01
2	TK 71.74.03.2004-03.2005-001	0° 42' 24,808" LU	124° 17' 48,021" BT	644288,66	78152,89
3	TK 71.74.03.2004-03.2005-002	0° 42' 14,632" LU	124° 17' 48,228" BT	644295,17	77840,39
4	TK 71.74.03.2004-03.2005-003	0° 42' 7,493" LU	124° 17' 41,900" BT	644099,59	77621,00
5	TK 71.74.03.2004-03.2005-004	0° 41' 47,965" LU	124° 17' 30,631" BT	643751,38	77021,28
6	TK 71.01-71.74.03.2004-03.2005-000	0° 41' 35,171" LU	124° 17' 23,702" BT	643537,47	76628,29

Demikian Berita Acara ini dibuat untuk digunakan sebagaimana mestinya.

Yang bersepakat,

Kepala Desa Kopandakan Satu	Kepala Desa Bungko 17 - Nov - 2024
17-11-24	
Muslim Tungkagi	Kautsar Muri Gonibala, SE

Mengetahui,

Camat Kotamobagu Selatan	Tim Penetapan dan Penegasan Batas Desa/Kelurahan Kota Kotamobagu
17-11-24	17-11-2024
Dedy Mamahit, SE	Muh. Dj Edo Mopobela, SH

WALI KOTA KOTAMOBAGU
PROVINSI SULAWESI UTARA

KEPUTUSAN WALI KOTA KOTAMOBAGU
NOMOR 242 TAHUN 2022

T E N T A N G

BATAS WILAYAH KELURAHAN BIGA DAN KELURAHAN GENGGULANG
KECAMATAN KOTAMOBAGU UTARA KOTA KOTAMOBAGU

WALI KOTA KOTAMOBAGU,

Menimbang : a. bahwa dalam rangka menindaklanjuti berita acara penyelesaian perselisihan batas wilayah nomor : 01 / SETDA-KK / BATS / 01 / VIII / 2022 yang menyatakan menyerahkan sepenuhnya proses penyelesaian perselisihan batas wilayah antara Kelurahan Biga dan Kelurahan Genggulang kepada Wali Kota;

b. bahwa berdasarkan berita acara Tim Penetapan dan Penegasan Batas Desa dan Kelurahan Kota Kotamobagu Nomor 01 / SETDA-KK / BA / 01 / IX / 2022, telah diambil keputusan segmen batas Kelurahan Biga dan Kelurahan Genggulang sesuai dengan Lampiran berita acara tersebut;

c. bahwa berdasarkan pertimbangan sebagaimana dimaksud pada huruf a dan huruf b, perlu menetapkan Keputusan Wali Kota tentang Penetapan Dan Penegasan Batas Wilayah Kelurahan Biga dan Kelurahan Genggulang Kecamatan Kotamobagu Utara Kota Kotamobagu;

Mengingat : 1. Undang-Undang Nomor 4 Tahun 2007 tentang Pembentukan Kota Kotamobagu di Provinsi Sulawesi Utara (Lembaran Negara Republik Indonesia Tahun 2007 Nomor 6, Tambahan Lembaran Negara Republik Indonesia Nomor 4680);

2. Undang-Undang Nomor 4 Tahun 2011 tentang Informasi Geospasial (Lembaran Negara Republik Indonesia Tahun 2008 Nomor 177, Tambahan Lembaran Negara Republik Indonesia Nomor 4925); sebagaimana telah diubah dengan Undang-Undang Nomor 11 Tahun 2020 tentang Cipta Kerja (Lembaran Negara Republik Indonesia Tahun 2020 Nomor 245, Tambahan Lembaran Negara Republik Indonesia Nomor 6573);

3. Undang-Undang Nomor 23 Tahun 2014 tentang Pemerintahan Daerah (Lembaran Negara Republik Indonesia Tahun 2014 Nomor 244, Tambahan Lembaran Negara Republik Indonesia Nomor 5587) sebagaimana telah beberapa kali diubah terakhir dengan Undang-Undang Nomor 11 Tahun 2020 tentang Cipta Kerja (Lembaran Negara Republik Indonesia Tahun 2020 Nomor 245, Tambahan Lembaran Negara Republik Indonesia Nomor 6573);

4. Peraturan Menteri Dalam Negeri Nomor 45 Tahun 2016 tentang Pedoman Penetapan dan Penegasan Batas Desa (Berita Negara Republik Indonesia Tahun 2016 Nomor 1038);

5. Peraturan Wali Kota Kotamobagu Nomor 21.a Tahun 2021 tentang Pedoman Teknis Penetapan, Penegasan Dan Pengesahan Batas Desa Dan Kelurahan Di Kota Kotamobagu (Berita Daerah kota Kotamobagu Tahun 2021 Nomor 21.a);

6. Keputusan Wali Kota Kotamobagu Nomor 42 Tahun 2021 tentang Pembentukan Tim Penetapan Dan Penegasan Batas Desa Dan Kelurahan Di Kota Kotamobagu;

7. Keputusan Wali Kota Kotamobagu Nomor 29 Tahun 2022 tentang Tim teknis Pelacakan Lapangan Pelaksanaan Penetapan, Penegasan Dan Pengesahan Batas Desa/Kelurahan Di Kota Kotamobagu Tahun 2022;

MEMUTUSKAN :

Menetapkan :

KESATU : Batas Wilayah Kelurahan Biga dan Kelurahan Genggulang Kecamatan Kotamobagu Utara sebagaimana tercantum dalam Lampiran keputusan ini.

KEDUA : Segmen batas Kelurahan Biga dan Kelurahan Genggulang sebagaimana dimaksud pada Diktum KESATU bersifat administratif sehingga tidak mengubah, mengurangi, menambah atau menghapus luasan atau batas-batas Kawasan Tertentu, Hak Atas Tanah, Hak Ulayat dan Hak Adat serta hak-hak lainnya yang ada pada masyarakat;

KETIGA : Keputusan ini mulai berlaku pada tanggal ditetapkan dan apabila dikemudian hari terdapat kekeliruan akan diadakan perbaikan sebagaimana mestinya.

Ditetapkan di Kotamobagu
pada tanggal 15 Agustus 2022
WALI KOTA KOTAMOBAGU,

TATONG BARA

Tembusan kepada :
1. Yth. Ketua DPRD Kota Kotamobagu di Kotamobagu;
2. Kepala Bagian Hukum Setda Kota Kotamobagu di Kotamobagu;
3. Yang bersangkutan;
4. Arsip.-

LAMPIRAN
KEPUTUSAN WALI KOTA KOTAMOBAGU
NOMOR 242 TAHUN
TENTANG
BATAS WILAYAH KELURAHAN BIGA DAN KELURAHAN GENGGULANG KECAMATAN KOTAMOBAGU UTARA
KOTA KOTAMOBAGU.

PETA PENEGASAN BATAS WILAYAH KELURAHAN BIGA – KELURAHAN GENGGULANG



Catatan :

1. Penegasan Dimulai dari simpul batas Kelurahan Biga, Kelurahan Genggulang dan Kelurahan Kotamobagu pada TK 71.74.01.1005-01.1007-04.1005-000 kemudian dilanjutkan pada pemukiman batas kelurahan Biga dan kelurahan Genggulang Kecamatan Kotamobagu Utara pada TK TK 71.74.01.1005.1007.001 kemudian selanjutnya menyusuri pemukiman Kelurahan Biga sampai dengan persawahan Kelurahan Genggulang pada TK 71.74.01.1005-01.1007.002 kemudian masuk menyusuri persawahan Kelurahan Genggulang melalui irigasi perbatasan antara Kelurahan Biga dan Kelurahan Genggulang Kecamatan Kotamobagu Utara sampai dengan sungai dayanan pada TK 71.74.01.1005-01.1007-003 kemudian menyusuri sungai dayanan sampai bertemu simpul batas antara Kelurahan Biga, Kelurahan Genggulang dan Kelurahan Upai Kecamatan Kotamobagu Utara pada TK 71.74.01.1005-01.1006-01.1007-000;

2. Garis merah pada peta merupakan garis penengasan batas wilayah kelurahan genggulang-biga, area berwarna biru merupakan wilayah kelurahan genggulang dan area berwarna hijau merupakan area kelurahan biga;

WALI KOTA KOTAMOBAGU,

TATONG BARA

PEMERINTAH KOTA KOTAMOBAGU

SEKRETARIAT DAERAH

JL. Ahmad. Yani Nomor 2 , Tlp 0434-24362 Fax 0434-24361 Kotamobagu 95711

BERITA ACARA

PENYELESAIAN PERSELISIHAN BATAS WILAYAH

Nomor : 01 / SETDA - KK / BA / 01 / IX / 2022

Pada hari ini Rabu , tanggal 14 September Tahun 2022, telah dilakukan Rapat Penetapan dan Penegasan Penyelesaian Perselisihan Batas Wilayah antara Kelurahan Biga dan Kelurahan Genggulang Kecamatan Kotamobagu Utara Kota Kotamobagu Provinsi Sulawesi Utara bertempat di Ruang Rapat Asisten 1 Pemerintahan dan Kesra bersama dengan tim teknis pelacakan lapangan Penetapan, Penegasan dan Pengesahan batas desa/kelurahan yang berdasarkan berita acara Nomor : 01 / SETDA-KK / BATS / 01 / VIII / 2022 yang menyatakan bahwa kedua wilayah kelurahan sepakat menyerahkan penyelesaian penyelisihan batas wilayah kepada **WALIKOTA KOTAMOBAGU** berdasarkan ayat (1) pasal 16 Peraturan Walikota Kotamobagu Nomor 21.a Tahun 2021 Tentang Pedoman Teknis Penetapan, Penegasan Dan Pengesahan Batas Desa Dan Kelurahan Di Kota Kotamobagu.

Berdasarkan hal tersebut sesuai hasil rapat, telah disepakati segmen garis batas wilayah antara kelurahan Genggulang dan kelurahan Biga sesuai lampiran Berita Acara ini. Segmen garis batas diambil berdasarkan hasil penelaahan tim teknis pelacakan lapangan Penetapan, Penegasan dan Pengesahan batas desa/kelurahan pada dokumen-dokumen yang dikumpulkan oleh kedua kelurahan dan berdasarkan kajian teknis informasi geospasial mengenai batas wilayah.

Demikian berita acara ini dibuat untuk digunakan sebagaimana mestinya.

TIM PENETAPAN DAN PENEGASAN BATAS DESA DAN KELURAHAN KOTA KOTAMOBAGU

Anggota Tim Teknis,

Harfandi Tonote, S.STP

Anggota Tim Teknis,

Rahmat Tumenggung, A.Md

Anggota Tim Teknis,

Joseli Ch. Suatan, S.STP

Anggota Tim Teknis,

Feki P. Umar, ST

Anggota Tim Teknis,

Yana Tungkagi, SM

Anggota Tim Teknis,

Moh. Irawan Mokodongan, A.Ma.TA

Kepala Bagian Pemerintahan Setda Kotamobagu

Selaku Ketua Tim Teknis,

Anggota Tim Teknis,

Fahrin Ambaru, S.IP

Ivone P. Rundengan, S.STP, M.Ec.Dev

Mengetahui,

a.n. WALIKOTA KOTAMOBAGU

SEKERTARIS DAERAH

u.b.

ASISTEN PEMERINTAHAN DAN KESRA

Drs. TEDDY MAKALALAG

Lampiran Berita Acara Nomor 01/SETDA-KK/BA/01/IX/2022
PETA PENEGASAN BATAS WILAYAH KELURAHAN BIGA – KELURAHAN GENGGULANG



Catatan :

1. Dimulai dari simpul batas Kelurahan Biga, Kelurahan Genggulang dan Kelurahan Kotamobagu pada TK 71.74.01.1005-01.1007-04.1005-000 kemudian dilanjutkan pada pemukiman batas kelurahan Biga dan kelurahan Genggulang Kecamatan Kotamobagu Utara pada TK TK 71.74.01.1005.1007.001 kemudian selanjutnya menyusuri pemukiman Kelurahan Biga sampai dengan persawahan Kelurahan Genggulang pada TK 71.74.01.1005-01.1007.002 kemudian masuk menyusuri persawahan Kelurahan Genggulang melalui irigasi perbatasan antara Kelurahan Biga dan Kelurahan Genggulang Kecamatan Kotamobagu Utara sampai dengan sungai dayanan pada TK 71.74.01.1005-01.1007-003 kemudian menyusuri sungai dayanan sampai bertemu simpul batas antara Kelurahan Biga, Kelurahan Genggulang dan Kelurahan Upai Kecamatan Kotamobagu Utara pada TK 71.74.01.1005-01.1006-01.1007-000;
2. Garis merah pada peta merupakan garis penegasan batas wilayah kelurahan genggulang-biga, area berwarna biru merupakan wilayah kelurahan genggulang dan area berwarna hijau merupakan area kelurahan biga;
3. Berita acara ini selanjutnya akan di ditetapkan dengan keputusan Walikota Kotamobagu untuk selanjutnya ditetapkan ke dalam Peraturan Walikota Kotamobagu tentang Batas Desa/Kelurahan di Kota Kotamobagu.

TIM PENETAPAN DAN PENEGASAN BATAS DESA DAN KELURAHAN KOTA KOTAMOBAGU

Anggota Tim Teknis,

Harfandi Tonote, S.STP

Anggota Tim Teknis,

Rahmat Tumenggung, A.Md

Anggota Tim Teknis,

Joseli Ch. Suatan, S.STP

Anggota Tim Teknis,

Feki P. Umar, ST

Anggota Tim Teknis,

Yana Tungkagi, SM

Anggota Tim Teknis,

Moh. Irawan Mokodongan, A.Ma.TA

Kepala Bagian Pemerintahan Setda Kotamobagu
Selaku Ketua Tim Teknis,

Fahrin Ambaru, S.IP

Ivone P. Rundengan, S.STP, M.Ec.Dev

Mengetahui,
a.n. WALIKOTA KOTAMOBAGU
SEKERTARIS DAERAH
u.b.
ASISTEN PEMERINTAHAN DAN KESRA

Drs. TEDDY MAKALALAG

PEMERINTAH KOTA KOTAMOBAGU
SEKRETARIAT DAERAH
BAGIAN PEMERINTAHAN
JL. Ahmad. Yani Nomor 2 . Tlp 0434-24362 Fax 0434-24361 Kotamobagu 95711

BERITA ACARA
PENYELESAIAN PERSELISIHAN BATAS WILAYAH
Nomor : 01 / SETDA - KK / BATS / 01 / VIII / 2022

Pada hari ini Senin , tanggal 29 Agustus Tahun 2022, telah dilaksanakan Rapat Koordinasi dan Fasilitasi Penyelesaian Perselisihan Batas Wilayah antara Kelurahan Biga dan Kelurahan Genggulang Kecamatan Kotamobagu Utara Kota Kotamobagu Provinsi Sulawesi Utara bertempat di Kantor Kecamatan Kotamobagu Utara, telah disepakati hal-hal sebagai berikut.

1. Pemerintah Kelurahan Genggulang Tetap mengacu ke Batas Alam Sungai Dayanan/Hasil Kestek Tahun 2021 dan di dukung oleh Dokumen Putusan Mahkamah Agung Nomor 1/PN-1952, Sejarah Kelurahan Genggulang yang diterbitkan tahun 1904 dan Dokumen SPPT Pajak Kelurahan Genggulang serta Peta Ekonomi dan Peta Politik.
2. Pemerintah Kelurahan Biga tetap mengacu kepada 3 Dokumen Putusan Mahkamah Agung yakni:
    a. Dokumen Mahkamah Agung RI No. 2705 K/ PDT / 2018
    b. Dokumen Pengadilan Tinggi Manado Nomor : 1 /PDT/2018/ PT. MND
    c. Dokumen Pengadilan Negeri Kotamobagu Nomor: 34/PDT.G/2017/ PN. KTG
    d. Bukti/Dokumen Sertifikat Kepemilikan Tanah
3. Sesuai hasil keputusan kedua belah pihak/Hasil Musyawarah, dengan ini Menyerahkan Proses Penyelesaian Batas Wilayah Kelurahan Genggulang dan Kelurahan Biga Kepada Walikota Kotambagu berdasarkan Peraturan Walikota Nomor 21.a Tahun 2021 tentang **PEDOMAN TEKNIS PENETAPAN, PENEGASAN DAN PENGESAHAN BATAS DESA DAN KELURAHAN DI KOTA KOTAMOBAGU.**

Demikian berita acara ini dibuat untuk dipergunakan sebagaimana mestinya.

Pihak Yang Bertanda Tangan

Mengetahui,
Lurah Biga

RESTI AFRIANY DAMOPOLII

Ketua LPM Kelurahan Biga

Dahlan Lahay Dalanga, SH

Tokoh Masyarakat Kelurahan Biga

Djulkarnain Damopolii, SH

Mengetahui,
Lurah Genggulang

BAIRAH HAMID MOKOAGOW, SE

Ketua LPM Kelurahan Genggulang

RISWANTO DALI

Tokoh Masyarakat Kelurahan Genggulang

Wahid Rauf

Tokoh Masyarakat Kelurahan Biga

Hi. Sudibyotasabeda

Tokoh Masyarakat Kelurahan Genggulang

DJAMIN. MOKOGINTA

Tokoh Masyarakat Kelurahan Biga

Hi. ADG. H. Mokodonya.

Tokoh Masyarakat Kelurahan Genggulang

.....

Tokoh Masyarakat Kelurahan Biga

.....

Tokoh Masyarakat Kelurahan Genggulang

.....

Kapolsek Kotamobagu Utara

JULIAN MAHOPPO, SE

Koramil 02 Passi

SUTRISNO

Camat Kotamobagu Utara

PEMERINTAH KOTA KOTAMOBAGU CAMAT KOTAMOBAGU UTARA

MUH. DT. EDO MOPOBELA, SH

Kepala Bagian Pemerintahan

PEMERINTAH KOTA KOTAMOBAGU SETDA

IJONE P. RUNDENGAN, S.STP., M.EC.DEV

BERITA ACARA KESEPAKATAN

PENEGASAN BATAS DESA/KELURAHAN

Nomor: 01/SETDA-KK/BA/02/IX/2022

Pada hari Rabu tanggal Empat Belas bulan September tahun Dua Ribu Dua Puluh Dua bertempat di Ruangan Rapat Asisten 1 Pemerintahan dan Kesra, menyatakan bahwa telah dilakukan penegasan kembali batas antara Kelurahan Mongondow, Kecamatan Kotamobagu Selatan dengan Kelurahan Molinow, Kecamatan Kotamobagu Barat, Kota Kotamobagu, dengan hasil kesepakatan sebagai berikut:

1. Data dasar yang digunakan dalam kegiatan pelacakan batas kelurahan adalah sebagai berikut:
   a. Data batas desa/kelurahan hasil Kestek Batas Desa/Kelurahan Kotamobagu oleh Pusat Pemetaan Batas Wilayah BIG 2021
   b. Data toponimi dan Peta Rupa Bumi Indonesia dari Badan Informasi Geospasial untuk wilayah Kota Kotamobagu
   c. Foto Udara Akuisisi Tahun 2019 Badan Informasi Geospasial
   d. Hasil Pelacakan Batas oleh Kelurahan

2. Deskripsi Segmen Batas :
   Dimulai dari simpul batas antara Kelurahan Mongondow Kecamatan kotamobagu Selatan, Kelurahan Mongkonai dan Kelurahan Molinow Kecamatan Kotamobagu Barat yang terletak pada TK.71.74.03.1008-04.1001-04.1002-000 ke arah timur mengikuti as Jalan W.S Amparodo hingga bertemu as Jalan W.S Amparodo yang terletak pada TK.71.74.03.1008-04.1002-001 dilanjutkan ke arah selatan menyusuri Kebun hingga bertemu tanah kosong yang terletak pada TK.71.74.03.1008-04.1002-002 dilanjutkan ke arah tenggara menyusuri pemukiman hingga di depan hotel GG yang terletak pada TK.71.74.03.1008-04.1002-003 kemudian kearah timur sampai bertemu simpul batas antara Kelurahan Mongondow, Kelurahan Motoboi Kecil Kecamatan Kotamobagu Selatan dan Kelurahan Molinow Kecamatan Kotamobagu Barat yang terletak pada TK.71.74.03.1007-03.2006-04.1002-000.

Daftar koordinat Titik Kartometrik (TK) batas kelurahan hasil dari penegasan adalah sebagai berikut:

NO	TITIK KARTOMETRIK	KOORDINAT GEOGRAFIS		KOORDINAT UTM	
		LINTANG	BUJUR	X (M)	Y (M)
1	TK.71.74.03.1008-04.1001-04.1002-000	0° 43' 40,775" LU	124°17' 19,328" BT	643460.96	80485.64
2	TK.71.74.03.1008-04.1002-001	0° 43' 39,881" LU	124°17' 22,011" BT	643483.91	80458.21
3	TK.71.74.03.1008-04.1002-002	0° 43' 35,297" LU	124°17' 23,648" BT	643534.56	80317.45
4	TK.71.74.03.1008-04.1002-003	0° 43' 31,420" LU	124° 17' 36,525"BT	643932.68	80198.48
5	TK.71.74.03.1007-03.2006-04.1002-000	0° 43' 33,095" LU	124° 17' 38,917"BT	644006.63	80249.95

Demikian Berita Acara ini dibuat untuk digunakan sebagaimana mestinya.

Yang bersepakat,

Lurah Mongondow	Lurah Molinow
Rhin Paputungan, SE	Rusman Kobandaha, S.Pd

Mengetahui,

Camat Kotamobagu Selatan	Camat Kotamobagu Barat
Dedy Mamanto, SE	Hendra Manoppo, SP

Tim Penetapan dan Penegasan Batas Desa/Kelurahan
Kota Kotamobagu

Drs. Teddy Makalalag

BERITA ACARA KESEPAKATAN

PENEGASAN BATAS DESA/KELURAHAN

Nomor: 01/SETDA-KK/BA/03/IX/2022

Pada hari Rabu tanggal Empat Belas bulan September tahun Dua Ribu Dua Puluh Dua bertempat di Ruangan Rapat Asisten 1 Pemerintahan dan Kesra , menyatakan bahwa telah dilakukan penetepan dan penegasan kembali batas antara Kelurahan Motoboi Besar, Kecamatan Kotamobagu Timur dengan Desa Poyowa Besar Dua, Kecamatan Kotamobagu Selatan, Kota Kotamobagu, dengan hasil kesepakatan sebagai berikut:

1. Data dasar yang digunakan dalam kegiatan pelacakan batas desa/kelurahan adalah sebagai berikut:
   a. Data batas desa/kelurahan hasil Kestek Batas Desa/Kelurahan Kotamobagu oleh Pusat Pemetaan Batas Wilayah BIG 2021
   b. Data toponimi dan Peta Rupa Bumi Indonesia dari Badan Informasi Geospasial untuk wilayah Kota Kotamobagu
   c. Foto Udara Akuisisi 2019 Badan Informasi Geospasial
   d. Hasil Pelacakan Batas oleh Desa/Kelurahan

2. Deskripsi Segmen Batas :
   Dimulai dari simpul antara Kelurahan Motoboi Besar Kecamatan Kotamobagu Timur, Kelurahan Pobundayan, Desa Poyowa Besar Dua Kecamatan Kotamobagu Selatan yang terletak pada TK 71.74.02.1007-03.1009-03.2002-000 ke arah timur menyusuri as saluran air hingga bertemu Kuburan Bogani yang terletak pada TK 71.74.02.1007-03.2002-001 dilanjutkan ke arah timur melalui area di sekitar perkuburan Bogani terletak pada TK 71.74.02.1007-03.2002-002 kemudian ke arah timur menyusuri as saluran air hingga bertemu simpul batas antara Desa Motoboi Besar Kecamatan Kotamobagu Timur, Desa Poyowa Besar Satu dan Desa Poyowa Besar Dua Kecamatan Kotamobagu Selatan yang terletak pada TK 71.74.02.1007-03.2001-03.2002-000.

Daftar koordinat Titik Kartometrik hasil penetapan dan penegsan batas desa/kelurahan adalah sebagai berikut:

TITIK KARTOMETRIK	KOORDINAT GEOGRAFIS		KOORDINAT UTM	
	LINTANG	BUJUR	X (M)	Y (M)
TK 71.74.02.1007-03.1009-03.2002-000	0° 42' 50,765" LU	124° 18' 46,017" BT	646081,41	78950,54
TK 71.74.02.1007-03.2002-001	0° 42' 51,734" LU	124° 18' 57,566" BT	646438,44	78980,41
TK 71.74.02.1007-03.2002-002	0° 42' 51,527" LU	124° 18' 58,230" BT	646458,97	78974,06
TK 71.74.02.1007-03.2001-03.2002-000	0° 42' 50,302" LU	124° 19' 12,528" BT	646901,01	78939,34

Demikian Berita Acara ini dibuat untuk digunakan sebagaimana mestinya.

Yang bersepakat,

Lurah Motoboi Besar	Pj. Sangadi Poyowa Besar Dua
Tendi A. Ponubu, SKM	Yeyen Angkara, S.Pd

Mengetahui,

Camat Kotamobagu Timur	Camat Kotamobagu Selatan
Kori M. Manoppo, SE	Dedy Mamanto, SE

Tim Penetapan dan Penegasan Batas Desa/Kelurahan
Kota Kotamobagu

Drs. Teddy Makalalag

BERITA ACARA KESEPAKATAN

PENEGASAN BATAS DSA/KELURAHAN

Nomor: 01/SETDA-KK/BA/04/IX/2022

Pada Pada hari Rabu tanggal Empat Belas bulan September tahun Dua Ribu Dua Puluh Dua bertempat di Ruangan Rapat Asisten 1 Pemerintahan dan Kesra, menyatakan bahwa telah dilakukan penetapan dan penegasan kembali batas antara Kelurahan Motoboi Kecil dengan Kelurahan Mongondow, Kecamatan Kotamobagu Selatan, Kota Kotamobagu, dengan hasil kesepakatan sebagai berikut:

1. Data dasar yang digunakan dalam kegiatan pelacakan batas desa/kelurahan adalah sebagai berikut:
   a) Data batas desa/kelurahan hasil Kestek Batas Desa/Kelurahan Kotamobagu oleh Pusat Pemetaan Batas Wilayah BIG 2021
   b) Data toponimi dan Peta Rupa Bumi Indonesia dari Badan Informasi Geospasial untuk wilayah Kota Kotamobagu
   c) Foto Udara Akuisisi Tahun 2019 Badan Informasi Geospasial
   d) Hasil Pelacakan Batas oleh Desa/Kelurahan

2. Deskripsi Segmen Batas :
   Dimulai dari simpul batas antara Kelurahan Motoboi Kecil, Desa Ponyowa Kecil Kecamatan Kota mobagu Selatan dan Kelurahan Molinow Kecamatan Kotamobagu Barat yang terletak pada TK 71.74.03.1007-03.2006-04.1002-000 ke arah selatan menyusuri pemukiman hingga bertemu simpul Batas antara Kelurahan Motoboi kecil, Kelurahan Mongondow dan Desa Ponyowa Kecil Kecamatan Kotamobagu Selatan yang terletak pada TK.71.74.03.1007-03.1008-03.2006.000

Daftar koordinat Titik Kartometrik (TK) batas desa/kelurahan hasil dari penegasan adalah sebagai berikut:

NO	TITIK KARTOMETRIK	KOORDINAT GEOGRAFIS		KOORDINAT UTM	
		LINTANG	BUJUR	X (M)	Y (M)
1	TK 71.74.03.1007-03.2006-04.1002-000	0° 43' 33,095" LU	124° 17' 38,917" BT	644006,64	80249,95
2	TK.71.74.03.1007-03.1008-03.2006-000	0° 43' 20,474" LU	124° 17' 38,654" BT	643998,61	79862,36

Demikian Berita Acara ini dibuat untuk digunakan sebagaimana mestinya.

Yang bersepakat,

Sangadi Mongondow	Lurah Motoboi Kecil
Rhin Paputungan, SE	Rutman Lantong, SE

Mengetahui,

Camat Kotamobagu Selatan	Tim Penetapan dan Penegasan Batas Desa/Kelurahan Kota Kotamobagu
Dedy Mamonto, SE	Drs. Teddy Makalalag

BERITA ACARA KESEPAKATAN

PENEGASAN BATAS DESA/KELURAHAN

Nomor: 01/SETDA-KK/BA/05/IX/2022

Pada hari Rabu tanggal Empat Belas bulan September tahun Dua Ribu Dua Puluh Dua bertempat di Ruangan Rapat Asisten 1 Pemerintahan dan Kesra, menyatakan bahwa telah dilakukan penegasan batas antara Kelurahan Mongondow dengan Desa Poyowa Kecil, Kecamatan Kotamobagu Selatan, Kota Kotamobagu, dengan hasil kesepakatan sebagai berikut:

1. Data dasar yang digunakan dalam kegiatan pelacakan batas desa/kelurahan adalah sebagai berikut:
   a. Data batas desa/kelurahan hasil delineasi secara kartometrik tahun 2019 Pusat Pemetaan Batas Wilayah
   b. Data toponimi dan Peta Rupa Bumi Indonesia dari Badan Informasi Geospasial untuk wilayah Kota Kotamobagu
   c. Foto Udara Akuisisi Tahun 2019 Badan Informasi Geospasial
   d. Hasil Kestek Batas Desa/Kelurahan di Kotamobagu Tahun 2021 Oleh PPBW-BIG
   e. Berita Acara Nomor 01/Setda-KK/BATS/01/X/2021 yang sudah tidak berlaku
2. Deskripsi Segmen Batas :
   Dimulai dari simpul batas antara Kabupaten Bolaang Mongondow dengan Kelurahan Mongondow dan Desa Ponyowa Kecil Kecamatan Kotamobagu Selatan yang terletak pada TK 71.01-71.74.03.1008-03.2006-000 ke arah timur menyusuri kebun hingga bertemu kebun area samping pemukiman jalan AKD yang terletak pada TK.71.74.03.1008-03.2006-003 dilanjutkan ke arah timur laut menyusuri sawah hingga bertemu area sawah yang terletak pada TK.71.74.03.1008-03.2006-002 dilanjutkan ke arah timur menyusuri kebun hingga bertemu area perkebunan warga yang terletak pada TK.71.74.03.1008-03.2006-001 dilanjutkan ke arah timur menyusuri kebun hingga bertemu simpul Batas antara Kelurahan Motoboi kecil, Kelurahan Mongondow dan Desa Ponyowa Kecil Kecamatan Kotamobagu Selatan yang terletak pada TK.71.74.03.1007-03.1008-03.2006-000.

Daftar koordinat Titik Kartometrik (TK) batas desa/kelurahan hasil dari penegasan adalah sebagai berikut

NO	TITIK KARTOMETRIK	KOORDINAT GEOGRAFIS		KOORDINAT UTM	
		LINTANG	BUJUR	X	Y (M)
1	TK 71.01-71.74.03.1008-03.2006-000	0° 43' 24,822" LU	124° 15' 14,173" BT	639531,96	79994,64
2	TK.71.74.03.1008-03.2006-001	0° 43' 16,925" LU	124° 16' 39,794" BT	642178,97	79752,86
3	TK.71.74.03.1008-03.2006-002	0° 43' 21,007" LU	124° 17' 4,921" BT	642955,73	79878,44
4	TK.71.74.03.1008-03.2006-003	0° 43' 16,764" LU	124° 17' 27,754" BT	643661,68	79748,34
5	TK.71.74.03.1007-03.1008-03.2006-000	0° 43' 20,474" LU	124° 17' 38,654" BT	643998,61	79862,36

Demikian Berita Acara ini dibuat untuk digunakan sebagaimana mestinya.

Yang bersepakat,

Lurah Mongondow	Pj. Sangadi Poyowa Kecil
Rhin Paputungan, SE	Ardin Paputungan, SE

Mengetahui,

Camat Kotamobagu Selatan	Tim Penetapan dan Penegasan Batas Desa/Kelurahan Kota Kotamobagu
Dedy Mamonto, SE	Drs. Teddy Makalalag

PARAF HIERARKI	
Sekretaris Daerah	
Asisten Pemerintahan dan Kesra	
Plt.Kepala Bagian Hukum	
Kepala Bagian Pemerintahan	

WALI KOTA KOTAMOBAGU,

TATONG BARA